

# OFICINAS POSTALES DE MÉXICO EN EL PERIODO DE 1856 - 1883



## Localización geográfica y nombres oficiales actuales

Enrique Sánchez / Magdalena García

etianguí

stamps@etianguí.com  
www.etianguí.com

## INTRODUCCION

### Localizador y traductor de oficinas postales del periodo clasico ente 1856 y 1883

Esta información es parte del material de trabajo utilizado en la elaboración del Album "Cronología Filatélica de México", el cual es ofrecido en forma de fascículos.

Consta de tres secciones:

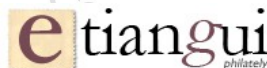
- a) Listado de poblaciones que cancelaron sellos de estas series, indexado y agrupado por distrito u oficina receptora de remesas
- b) Listado de poblaciones, indexado por nombre, con su nombre actual, localización geográfica y población
- c) Notas generales ( para todas las localidades ), múltiples ( para dos o más ), e individuales ( especial de una localidad )

Le recomendamos ampliamente leer primero las "Notas generales" que se encuentran al final del documento, antes de hacer uso de él.

Se autoriza la reproducción de este material para usos filatélicos, con la única restricción de hacer mención de su fuente.

Este listado puede ser adquirido en <https://www.ebay.com/str/etianguui>

Enrique Sanchez y Magdalena García



stamps@etianguui.com  
www.etianguui.com



Oficinas receptoras de remesas (\*) y oficinas donde hubo cancelaciones por cada serie ( III, XII )



Oficina receptora / y oficinas que cancelaron ( III )	Nombre actual en 2005 ( I )		Series ( XII )												
			Hidalgos			Agüila 64	Max 66	Prov. 66	Hidalgos			Juarez 79			
			56	61	64				68	72	74				
Guazapares	Guazapares	Chihuahua	X											X	
Hidalgo del Parral	Hidalgo del Parral	Chihuahua	X	X			X					X	X		
Huejotitán	Huejotitán	Chihuahua												X	
Janos	Janos	Chihuahua												X	
Jesus Maria y Jose Rayon	Moris	Chihuahua	X									X	X		
Jesus Maria	Ocampo	Chihuahua												X	X
Meoqui	Pedro Meoqui	Chihuahua											X	X	
Minas Nuevas	Villa Escobedo	Chihuahua												X	
Nazas	Nazas	Durango					X								
Ojinaga	Manuel Ojinaga	Chihuahua												X	
Paso del Norte	Ciudad Juárez	Chihuahua	X									X		X	
Pinos Altos	Pinos Altos	Chihuahua													X
Presidio del Carrizal	Carrizal	Chihuahua												X	X
Rio Florido	José Esteban Coronado	Chihuahua	X	X			X					X	X		
Rosario	Valle del Rosario	Chihuahua												X	X
San Bartolome	Valle de Ignacio Allende	Chihuahua										X			
San Carlos	Manuel Benavides	Chihuahua												X	
San Nicolas de Carretas	San Nicolás de Carretas	Chihuahua												X	X
San Pablo Balleza	Mariano Balleza	Chihuahua	X												
San Salvador	San Salvador de Horta	Durango					X								
Santa Cruz Rosales	Santa Cruz de Rosales	Chihuahua	X	X			X					X	X		
Santa Rosalia	Santa Rosalia de Camargo	Chihuahua	X	X			X					X	X		
Satevo	San Francisco Javier de Satevó	Chihuahua										X	X	X	
Temosachic	Temósachi	Chihuahua												X	
Urique	Urique	Chihuahua										X	X	X	X
Jruachic	Jruachi	Chihuahua		X								X		X	
Villa Coronado	José Esteban Coronado	Chihuahua		X								X	X		
Yoquivo	Yoquivo	Chihuahua										X		X	
Zaragoza	Valle de Zaragoza	Chihuahua										X	X		
<b>Ciudad Bravos</b>															
Ayutla	Ayutla de los Libres	Guerrero	X											X	
Chilapa	Chilapa de Alvarez	Guerrero	X											X	X
Ciudad Bravos (*)	Chilpancingo de los Bravo	Guerrero	X											X	X
Cocula	Cocula	Guerrero												X	
Coyuca	Coyuca de Catalán	Guerrero											X	X	
Huamuxtitlan	Huamuxtitlán	Guerrero	X												
Iguala	Iguala de la Independencia	Guerrero	X										X	X	
Teloloapan	Teloloapan	Guerrero													X
Tepecoacuilco	Tepecoacuilco de Trujano	Guerrero	X											X	
Tixtla	Tixtla de Guerrero	Guerrero	X											X	
Tlapa	Tlapa de Comonfort	Guerrero	X											X	
<b>Ciudad Guzman</b>															
Ciudad Guzman	Ciudad Guzman	Jalisco												X	X
Ferreria de Tula	Ferreria de Tula	Jalisco												X	
Mazamitla	Mazamitla	Jalisco												X	
Quitupan	Quitupan	Jalisco												X	
San Gabriel	San Gabriel ( 13 )	Jalisco												X	
Tapalpa	Tapalpa	Jalisco												X	
Teocuitatlan	Teocuitatlán de Corona	Jalisco												X	
<b>Ciudad Victoria</b>	( vea Victoria ) ( find Victoria )														
<b>Cocula</b>															
Autlán	Autlán de Navarro	Jalisco												X	
Mascota	Mascota	Jalisco												X	X
San Sebastian	San Sebastián del Sur ( 5 )	Jalisco												X	
Tecolotlan	Tecolotlán	Jalisco												X	
Tomatlan	Tomatlan	Jalisco												X	
Union de Tula	Unión de Tula	Jalisco												X	
<b>Colima</b>															
Colima (*)	Colima	Colima	X	X			X	X				X	X	X	X
Manzanillo	Manzanillo	Colima										X	X	X	
Mexico	Ciudad de México ( 20 )	Distrito Federal					X								
<b>Cordova</b>															
Acatlan	Acatlán de Osorio	Puebla					X								
Atoyac	Atoyac	Veracruz-Llave										X	X	X	
Cordova (*)	Córdoba	Veracruz-Llave	X	X			X	X				X	X	X	X
Coscomatepec	Coscomatepec de Bravo	Veracruz-Llave	X	X			X	X				X			
Fortin	Fortín de las Flores	Veracruz-Llave	X	X								X	X	X	X
Huatusco	Huatusco de Chicuellar	Veracruz-Llave	X	X			X	X				X		X	X
Mexico	Ciudad de México ( 20 )	Distrito Federal					X								
Orizava	Orizaba	Veracruz-Llave					X								
Paso del Macho	Paso del Macho	Veracruz-Llave	X	X			X	X				X	X	X	
<b>Cuautillan</b>															
Cuautillan (*)	Cuautilán	Estado de México	X	X			X	X				X	X	X	
Mexico	Ciudad de México ( 20 )	Distrito Federal					X								
Tepeji del Rio	Tepeji de Ocampo	Hidalgo													
Tepetzotlan	Tepetzotlán	Estado de México	X	X			X								
Tlalnepantla	Tlalnepantla	Estado de México	X	X			X							X	
Zumpango	Zumpango de Ocampo	Estado de México	X									X	X	X	
<b>Cuernavaca</b>															
Ciudad Bravos	Chilpancingo de los Bravo	Guerrero	X	X											
Cuernavaca (*)	Cuernavaca	Morelos	X	X			X	X	X			X	X	X	
Iguala	Iguala de la Independencia	Guerrero													
Ixtla	Puente de Ixtla	Morelos	X	X			X	X				X	X	X	
Xtlahuaca	Xtlahuaca de Rayón	Estado de México					X								
Jojutla	Jojutla	Morelos	X												
Mexico	Ciudad de México ( 20 )	Distrito Federal		X			X								
San Salvador de Miacatlan	Miacatlán	Morelos										X	X		
Tasco	Tasco de Alarcón	Guerrero	X	X			X	X				X	X	X	
Teloloapan	Teloloapan	Guerrero		X											
Tepecoacuilco	Tepecoacuilco de Trujano	Guerrero	X				X	X				X	X		
Tetecala	Tetecala	Morelos	X	X			X	X				X	X		
Tixtla	Tixtla de Guerrero	Guerrero	X	X											
Tlaquitenango	Tlaquitenango	Morelos	X									X	X		
Yguala	Iguala de la Independencia	Guerrero	X	X			X					X			
<b>Durango</b>															
Buendias	Buendia	Durango						X							

Oficinas receptoras de remesas (\*) y oficinas donde hubo cancelaciones por cada serie ( III, XII )



Oficina receptora / y oficinas que cancelaron ( III )	Nombre actual en 2005 ( I )		Series ( XII )										
			Hidalgos			Aguila 64	Max 66	Prov. 66	Hidalgos			Juarez 79	
			56	61	64				68	72	74		
Canatlan ( i )	Canatlán	Durango	X			X					X	X	
	Canatlán Viejo ( a )	Durango	X			X						X	
Canelas	Canelas	Durango	X								X	X	X
Cerro Gordo	Villa Hidalgo	Durango	X	X		X					X	X	
Ciudad Lerdo	Ciudad Lerdo	Durango											X
Copalquin ( i )	Copalquin ( a )	Durango	X										
	El Limón de Copalquin	Durango	X										
Cuencame	Cuencame de Ceniceros	Durango	X	X		X					X	X	X
Durango ( * )	Victoria de Durango	Durango	X	X		X					X	X	X
Gavilanes	Gavilanes	Durango	X	X		X	X				X	X	X
Gregorio de Rosas	San Gregorio de Bosós	Durango	X										
Guanacevi	Guanacevi	Durango	X								X	X	X
Guichapam ( 2 )	Huichapa ( a )	Durango	X	X		X					X	X	X
Hacienda de la Loma	La Loma	Durango	X										X
nde	nde	Durango	X								X	X	X
Mapimi	Mapimi	Durango	X	X		X					X	X	X
Mexico	Ciudad de México ( 20 )	Distrito Federal				X							
Mineral del Oro	Santa María del Oro	Durango	X			X					X	X	
Muleros	vicente Guerrero	Durango	X										
Nazas	Nazas	Durango	X	X		X					X	X	X
Nombre de Dios	Nombre de Dios	Durango	X	X		X					X	X	X
Papasquiari	Santiago Papasquiari	Durango	X	X		X					X	X	X
Peñon Blanco	Peñon Blanco	Durango	X			X					X	X	X
Rodeo	Rodeo	Durango										X	
San Dimas	San Dimas	Durango	X	X		X					X	X	X
San Francisco del Mezquital	San Francisco del Mezquital	Durango	X										
San José de la Parrilla	San José de la Parrilla	Durango	X								X		
San Juan de Guadalupe	San Juan de Guadalupe	Durango	X	X		X					X	X	X
San Juan del Rio	San Juan del Rio del Centauro del Norte	Durango	X	X		X					X	X	X
San Juan Heredia	San Juan de Heredia	Durango										X	
Santa Catalina	Santa Catarina de Tepehuanes	Durango				X							
Santa Rosa	Gómez Palacio	Durango	X	X		X							
Tamazula	Tamazula de Victoria	Durango	X								X		X
Tepehuanes	Santa Catarina de Tepehuanes	Durango	X										X
Tomimil	Los Remedios	Durango											X
Topia	Topia	Durango	X								X	X	X
Valle del Suchil	Súchil	Durango	X			X							
Villa de Lerdo	Ciudad Lerdo	Durango									X	X	X
<b>Guadalajara</b>													
Acaponeta	Acaponeta	Nayarit	X	X							X	X	
Ahuacatlan	Ahuacatlan	Nayarit	X			X	X				X	X	
Ahualulco	Ahualulco de Mercado	Jalisco	X	X		X	X				X	X	X
Amacueca	Amacueca	Jalisco				X				X			
Amatitlan	Amatitán	Jalisco									X		X
Ameca ( i )	Ameca	Jalisco	X	X		X					X	X	X
	Ameca	Jalisco	X	X		X					X	X	X
	Ameca ( a )	Jalisco	X	X		X					X	X	X
Apaseo	Apaseo el Grande	Guanajuato				X							
Arandas	Arandas	Jalisco	X	X							X	X	X
Atenguillo	Atenguillo	Jalisco	X	X							X	X	
Atotonilco el Alto	Atotonilco el Alto	Jalisco	X								X	X	
Atoyac	Atoyac	Jalisco	X										
Autlán	Autlán de Navarro	Jalisco	X	X		X					X	X	
Ayo el Chico	Ayotlán	Jalisco	X			X					X	X	
Barca	La Barca	Jalisco	X	X		X	X				X	X	X
Bolaños	Bolaños	Jalisco	X								X		
Bramador	El Bramador	Jalisco									X		
Cocula	Cocula	Jalisco	X	X		X	X				X	X	
Colima	Colima	Colima	X	X		X							
Colotlan	Colotlán	Jalisco	X								X		X
Compostela	Compostela	Nayarit	X								X		
Cuale	Cuale	Jalisco	X	X		X	X				X		
Cuquilo	Cuquilo	Jalisco	X			X					X	X	
Chapala	Chapala	Jalisco	X										
Degollado	Degollado	Jalisco									X		
Encarnacion	Encarnacion de Diaz	Jalisco	X										
Etzatlán	Etzatlán	Jalisco	X	X		X	X				X	X	X
Ferreria de Tula	Ferreria de Tula	Jalisco				X					X		
Guachinango	Guachinango	Jalisco	X	X		X					X		
Guadalajara ( * )	Guadalajara	Jalisco	X	X		X	X				X	X	X
Hacienda el Limon	El Limón	Jalisco											X
Hostotipaquillo	Hostotipaquillo	Jalisco	X	X		X					X		
Ipala	Ipala	Jalisco	X	X									
Xtlahuacán del Rio	Xtlahuacán del Rio	Jalisco	X	X							X		X
Xtlán del Rio	Xtlán del Rio	Nayarit	X	X							X	X	
Jalostotitlan	Jalostotitán	Jalisco	X			X	X						
Jocotepec	Jocotepec	Jalisco									X	X	X
Lagos	Lagos de Moreno	Jalisco	X										
Magdalena	Magdalena	Jalisco	X								X		X
Maravatio	Maravatio de Ocampo	Michoacán de Ocampo				X							
Mascota	Mascota	Jalisco	X	X		X					X	X	X
Matamoros	Heroica Matamoros	Tamaulipas				X							
Mazamitla	Mazamitla	Jalisco	X	X									
Mazatlan	Mazatlán	Sinaloa	X			X							
Mexicatan	Mexicacán	Jalisco	X	X									
Mexico	Ciudad de México ( 20 )	Distrito Federal				X							
Nochistlan	Nochistlán de Mejía	Zacatecas	X	X		X	X				X	X	X
Quitupan	Quitupan	Jalisco	X										
Rosa Morada	Rosamorada	Nayarit	X										
San Blas	San Blas	Nayarit	X			X					X	X	
San Gabriel	San Gabriel ( 13 )	Jalisco	X			X					X	X	
San Juan de los Lagos	San Juan de los Lagos	Jalisco	X										
San Martín de la Cal	San Martín de Hidalgo	Jalisco									X		
San Miguel el Alto	San Miguel el Alto	Jalisco	X	X									
San Sebastian	San Sebastián del Sur ( 5 )	Jalisco	X	X		X					X	X	



Oficinas receptoras de remesas (\*) y oficinas donde hubo cancelaciones por cada serie ( III, XII )



Oficina receptora / y oficinas que cancelaron ( III )	Nombre actual en 2005 ( I )		Series ( XII )												
			Hidalgos			64	Agulla	Max 66	Prov. 66	Hidalgos			Juarez 79		
			56	61	64					68	72	74			
Isa del Carmen (*)	Ciudad del Carmen	Campeche	X	X			X						X		
Laguna de Terminos ( 7 )			X	X			X						X		
Mexico	Ciudad de México ( 20 )	Distrito Federal					X								
<b>Xtlahuaca</b>															
Anganguero	Mineral de Anganguero	Michoacán de Ocampo	X												
Xtlahuaca (*)	Xtlahuaca de Rayón	Estado de México	X	X			X	X							
Mexico	Ciudad de México ( 20 )	Distrito Federal					X								
<b>Jalapa</b>															
Altotonga	Altotonga	Veracruz-Llave					X		X		X	X	X		
Atzacán	Atzacán	Veracruz-Llave	X	X										X	
Cerro de Leon	Cerro de León	Veracruz-Llave	X												
Coatepec	Coatepec	Veracruz-Llave	X	X							X	X	X	X	
Cosautla	Cosautlán de Carvajal	Veracruz-Llave									X	X			
Jalacingo	Jalacingo	Veracruz-Llave	X	X			X				X	X	X		
Jalapa (*)	Xalapa Enriquez	Veracruz-Llave	X	X			X	X	X	X	X	X	X	X	X
Jicaltepec	Jicaltepec	Veracruz-Llave	X	X			X		X		X	X			
Jilotepec	Jilotepec	Veracruz-Llave												X	
Mexico	Ciudad de México ( 20 )	Distrito Federal					X								
Misantla	Misantla	Veracruz-Llave	X	X			X		X		X	X	X	X	X
Naolingó	Naolínco de Victoria	Veracruz-Llave	X								X	X			
Papantla	Papantla de Olarte	Veracruz-Llave	X	X			X				X	X	X	X	X
Paso de Novillos	Martínez de la Torre	Veracruz-Llave					X				X	X			
Perote	Perote	Veracruz-Llave	X	X			X	X	X	X	X	X	X		
Puebla	Heroica Puebla de Zaragoza	Puebla					X								
Puente Nacional	Puente Nacional	Veracruz-Llave									X				
San Geronimo Coatepec	Coatepec	Veracruz-Llave	X	X											
San Juan de los Llanos	Ciudad de Libres	Puebla	X	X			X				X	X	X		
San Miguel Nautla	Nautla	Veracruz-Llave									X				
Santa María ( h )				X											
Temascalzingo ( e )	Temascalcingo de José María Velasco ( 22 )	Estado de México	X												
Teteles	Teteles de Avila Castillo	Puebla	X											X	
Teziutlán	Teziutlán	Puebla	X	X			X	X			X	X	X	X	X
Tlapacoyán	Tlapacoyán	Veracruz-Llave	X	X							X	X	X		
Tlatlauquitepec	Tlatlauquitepec	Puebla	X	X			X				X				
Tuxpan	Tuxpan de Rodríguez Cano	Veracruz-Llave									X				
Zacapoaxtla	Zacapoaxtla	Puebla	X	X			X				X	X	X		
<b>Jilotepec</b>															
Aculco	Aculco de Espinoza	Estado de México										X	X	X	
Acambay	Acambay	Estado de México													X
Chapa de Mota	Chapa de Mota	Estado de México										X	X		
Jilotepec (*)	Jilotepec de Molina Enriquez	Estado de México										X	X	X	X
Polotitlán	Polotitlán de la Ilustración	Estado de México										X	X	X	
<b>La Paz</b>															
Bahía de la Magdalena	Puerto Magdalena	Baja California Sur													X
Cabo San Lucas	Cabo San Lucas	Baja California Sur													X
La Paz (*)	La Paz	Baja California Sur										X	X	X	
San Antonio	San Antonio	Baja California Sur										X			
San Ignacio	San Ignacio	Baja California Sur										X	X		
San José del Cabo	San José del Cabo	Baja California Sur										X	X	X	
Triunfo	El Triunfo	Baja California Sur												X	X
<b>Lagos</b>															
Atotonilco	Atotonilco el Alto	Jalisco	X												X
Comanja	Comanja de Corona	Jalisco	X					X	X						X
Encarnación	Encarnación de Díaz	Jalisco	X	X				X	X			X	X	X	
Jalostotlán	Jalostotlán	Jalisco						X	X			X	X		
Lagos (*)	Lagos de Moreno	Jalisco	X	X				X	X			X	X	X	X
Ledesma	Ledesma	Jalisco						X				X	X	X	X
Ojuelos	Ojuelos de Jalisco	Jalisco		X				X	X			X	X		
San Juan de los Lagos	San Juan de los Lagos	Jalisco	X	X				X	X			X	X	X	
San Miguel el Alto	San Miguel el Alto	Jalisco	X	X				X	X			X	X	X	
Teocaltiche	Teocaltiche	Jalisco	X	X				X	X			X	X	X	
Tepatitlán	Tepatitlán de Morelos	Jalisco						X	X			X	X	X	
Villa de la Unión	Unión de San Antonio	Jalisco	X	X				X				X			
Zapotlanejo	Zapotlanejo	Jalisco	X	X				X	X			X		X	
<b>Lerma</b>															
Lerma (*)	Lerma de Villada	Estado de México	X	X				X	X						
Malinalco	Malinalco	Estado de México	X												
Mexico	Ciudad de México ( 20 )	Distrito Federal		X											
Tenancingo	Tenancingo de Degollado	Estado de México	X	X											
Tenango del Valle	Tenango de Arista	Estado de México	X												
Tiangulstengo	Santiago Tianguistenco de Galeana	Estado de México	X												
<b>Maravatio</b>															
Acámbaro	Acámbaro	Guanajuato	X	X				X				X	X		
Figueroa	Zinapécuaro de Figueroa	Michoacán de Ocampo	X	X				X	X			X	X		X
Indaparapeo	Indaparapeo	Michoacán de Ocampo		X										X	
Maravatio (*)	Maravatio de Ocampo	Michoacán de Ocampo	X	X				X	X			X	X	X	
Mexico	Ciudad de México ( 20 )	Distrito Federal						X							
San Felipe del Obraje	San Felipe del Progreso	Estado de México	X	X					X			X			
San José Tajimaroa	Ciudad Hidalgo	Michoacán de Ocampo	X									X	X	X	
Tuxpan	Tuxpan	Michoacán de Ocampo		X								X	X	X	
Zitácuaro	Heroica Zitácuaro	Michoacán de Ocampo	X	X								X	X		
<b>Matamoros</b>															
Bagdad	Playa Bagdad	Tamaulipas										X		X	
Camargo	Ciudad Camargo	Tamaulipas						X				X		X	X
Matamoros (*)	Heroica Matamoros	Tamaulipas						X				X	X	X	X
Mier	Mier	Tamaulipas												X	
San Fernando	San Fernando	Tamaulipas										X			
<b>Mazatlán</b>															
Bacubirito	Bacubirito	Sinaloa													X
Badiraguato	Badiraguato	Sinaloa	X												
Capirato	Capirato	Sinaloa										X			
Choix	Choix	Sinaloa										X			
Copala	Copala	Sinaloa	X	X								X	X		
Cosalá	Cosalá	Sinaloa	X	X								X	X	X	
Culiacán	Culiacán Rosales	Sinaloa	X	X								X	X	X	





Oficinas receptoras de remesas (\*) y oficinas donde hubo cancelaciones por cada serie ( III, XII )



Oficina receptora / y oficinas que cancelaron ( III )	Nombre actual en 2005 ( I )		Series ( XII )																	
			Hidalgos			64	Agulla	Max 66	Prov. 66	Hidalgos			Juarez 79							
			56	61	64					68	72	74								
Mexico	Ciudad de México ( 20 )	Distrito Federal					X													
Montemorelos	Montemorelos	Nuevo León	X	X			X						X	X	X					
Monterrey (*)	Monterrey	Nuevo León	X	X	X		X						X	X	X					
Parás	Parás	Nuevo León	X												X					
Rinconada	Rinconada	Nuevo León	X																	
Salinas Victoria	Salinas Victoria	Nuevo León	X	X			X								X					
San Carlos de Marín	Marín	Nuevo León					X						X	X						
Santa Catarina	Santa Catarina	Nuevo León	X												X					
Santiago	Santiago	Nuevo León					X								X					
Terán	General Terán	Nuevo León	X					X												
Vallecillo	Vallecillo	Nuevo León																		X
Villa de Allende	Ciudad de Allende	Nuevo León																		X
Villa de García	García	Nuevo León	X	X			X						X	X	X					X
Villa de Mina	Mina	Nuevo León																		X
Villadama	Villadama	Nuevo León	X	X									X	X	X					X
<b>Morelia</b>																				
Acámbaro	Acámbaro	Guanajuato						X												
Acuitzeo	Acuitzeo del Canje	Michoacán de Ocampo	X										X	X	X					
Angamacutiro	Angamacutiro de la Unión	Michoacán de Ocampo	X	X				X	X				X	X	X					
Apatzingán	Apatzingán de la Constitución	Michoacán de Ocampo	X										X	X	X					
Ario de Rosales	Ario de Rosales	Michoacán de Ocampo	X	X				X	X				X	X	X					
Coacoman	Coacoman de Vázquez Pallares	Michoacán de Ocampo											X	X						
Colima	Colima	Colima	X																	
Cotija	Cotija de la Paz	Michoacán de Ocampo	X	X				X	X				X	X						
Cuitzeo	Cuitzeo del Porvenir	Michoacán de Ocampo	X					X	X				X	X	X					
Chilchota	Chilchota	Michoacán de Ocampo	X										X	X						
Ecuandureo	Ecuandureo	Michoacán de Ocampo	X										X	X						
Erongaricuro	Erongaricuro	Michoacán de Ocampo						X						X						
Huacana	La Huacana	Michoacán de Ocampo											X	X						
Huetamo	Huetamo de Nuñez	Michoacán de Ocampo	X	X				X					X							X
Indaparapeo	Indaparapeo	Michoacán de Ocampo	X	X										X						
Jacona	Jacona de Plancarte	Michoacán de Ocampo																		X
Jiquilpan	Jiquilpan de Juárez	Michoacán de Ocampo	X	X				X	X				X	X						
La Piedad	La Piedad de Cabadas	Michoacán de Ocampo	X	X				X	X				X	X	X					X
Los Reyes	Los Reyes de Salgado	Michoacán de Ocampo	X	X				X	X				X	X						
Maravatio	Maravatio de Ocampo	Michoacán de Ocampo						X												
Maruata	Maruata	Michoacán de Ocampo													X					
Mexico	Ciudad de México ( 20 )	Distrito Federal						X												
Morelia (*)	Morelia	Michoacán de Ocampo	X	X				X	X				X	X	X					X
Panindícuaro	Panindícuaro	Michoacán de Ocampo						X					X	X						
Paracho	Paracho de Verduzco	Michoacán de Ocampo												X						
Parácuaro	Parácuaro	Michoacán de Ocampo	X										X	X						
Patzcuaro	Patzcuaro	Michoacán de Ocampo	X	X				X	X				X	X	X					
Penjamillo	Penjamillo de Degollado	Michoacán de Ocampo	X	X				X	X				X	X						
Pungarabato	Ciudad Altamirano	Guerrero											X							
Purepero	Purepero de Echáiz	Michoacán de Ocampo	X	X				X	X				X	X						
Puruandiro	Puruandiro	Michoacán de Ocampo	X	X				X	X				X	X	X					
Quiroga	Quiroga	Michoacán de Ocampo	X	X				X					X	X						
Sahuayo	Sahuayo de Morelos	Michoacán de Ocampo	X	X				X	X				X	X						
Salvatierra	Salvatierra	Guanajuato	X																	
Santa Ana Maya	Santa Ana Maya	Michoacán de Ocampo		X									X	X	X					
Santa Clara	Santa Clara del Cobre	Michoacán de Ocampo	X	X									X							X
Santa Clara del Cobre	Santa Clara del Cobre	Michoacán de Ocampo	X	X									X	X	X					
Tacambaro	Tacambaro de Codallos	Michoacán de Ocampo	X	X				X	X				X	X	X					
Tancitaro	Tancitaro	Michoacán de Ocampo	X										X	X						
Tangancicuaro	Tangancicuaro de Arista	Michoacán de Ocampo	X	X									X	X						
Taretan	Taretan	Michoacán de Ocampo	X	X				X	X				X	X	X					
Tingüindín	Tingüindín	Michoacán de Ocampo	X	X									X	X						
Tiripitío	Tiripitío	Michoacán de Ocampo	X																	
Tlazalca	Tlazalca	Michoacán de Ocampo	X	X											X					
Uriangato	Uriangato	Guanajuato						X												
Uruapan	Uruapan	Michoacán de Ocampo	X	X				X	X				X	X	X					
Villa de la Unión	Angamacutiro de la Unión	Michoacán de Ocampo		X																
Zacapu	Zacapu	Michoacán de Ocampo	X										X	X						
Zamora	Zamora de Hidalgo	Michoacán de Ocampo	X	X				X	X				X	X						
Zinapécuaro	Zinapécuaro de Figueroa	Michoacán de Ocampo						X												
<b>Oaxaca</b>																				
Coixtlahuaca	San Juan Bautista Coixtlahuaca	Oaxaca		X										X	X	X				
Cuicatlan	San Juan Bautista Cuicatlan	Oaxaca	X	X				X					X	X						
Choapan	Santiago Choápam	Oaxaca											X	X	X					
Ejutla	Heroica Ciudad de Ejutla de Crespo	Oaxaca	X	X					X				X	X	X					
Etla	Villa de Etla	Oaxaca	X	X				X					X		X					
Huajuapam de León	Heroica Ciudad de Huajuapam de León	Oaxaca	X	X				X	X				X	X	X					X
Ixtaltepec	Asunción Ixtaltepec	Oaxaca											X	X	X					
Ixtlan	Ixtlán de Juárez	Oaxaca	X	X				X					X	X						
Jamiltepec	Santiago Jamiltepec	Oaxaca	X	X				X					X	X	X					X
Juchila	Santa Catarina Juquila	Oaxaca						X					X	X	X					
Juchitán	Juchitán de Zaragoza	Oaxaca		X									X	X	X					
Justlahuaca	Santiago Justlahuaca	Oaxaca											X							
Miahuatlan	Miahuatlán de Porfirio Díaz	Oaxaca	X	X				X	X				X	X	X					X
Nochistlan	Asunción Nochistlán	Oaxaca		X				X	X				X	X	X					
Oaxaca (*)	Oaxaca de Juárez	Oaxaca	X	X				X	X				X	X	X					X
Ocotlán	Ocotlán de Morelos	Oaxaca	X	X				X					X	X						
Ojitlán	San Lucas Ojitlán	Oaxaca											X							
Pinotepa	Santiago Pinotepa Nacional	Oaxaca	X	X									X	X	X					
Pochutla	San Pedro Pochutla	Oaxaca		X									X	X	X					
Quendulain	Güendulain	Oaxaca		X																
Salina Cruz	Salina Cruz	Oaxaca		X																X
San Carlos	San Carlos Yautepec	Oaxaca		X				X												
Santa Ifigenia	Santa Efigenia ( a )	Oaxaca											X	X	X					
Silacayoapam	Silacayoápam	Oaxaca											X	X	X					X
Tamazulapam	Villa de Tamazulapam del Progreso	Oaxaca	X										X							
Tehuantepec	Santo Domingo Tehuantepec	Oaxaca	X	X				X	X				X	X	X					
Teotitlán	Teotitlán de Flores Magón	Oaxaca	X	X				X					X	X	X					
Teposcolula	San Pedro y San Pablo Teposcolula	Oaxaca	X	X				X					X	X	X					



Oficinas receptoras de remesas (\*) y oficinas donde hubo cancelaciones por cada serie ( III, XII )



Oficina receptora / y oficinas que cancelaron ( III )	Nombre actual en 2005 ( I )		Series ( XII )											
			Hidalgos			Aguila	Max 66	Prov. 66	Hidalgos			Juarez		
			56	61	64				68	72	74		79	
San Marcos	San Marcos Eloxochitlán	Puebla								X				X
San Martín Texmelucan	San Martín Texmelucan de Labastida	Puebla	X	X		X	X			X	X			
San Martín Huaquechula	Huaquechula	Puebla	X	X		X	X							
San Salvador el Seco	San Salvador el Seco	Puebla	X											
San Salvador el Verde	San Salvador el Verde	Puebla	X			X	X							
Tecali	Tecali de Herrera	Puebla	X			X	X			X	X		X	
Tecamachalco	Tecamachalco	Puebla	X	X		X	X			X	X		X	
Tehuacan	Tehuacan	Puebla	X	X		X	X			X	X			
Tepeaca	Tepeaca	Puebla	X	X		X	X			X	X			
Tepeji de la Seda	Tepeji de Rodríguez	Puebla	X	X		X	X			X	X		X	
Tepeyahualco	Tepeyahualco Cuauhtémoc	Puebla	X	X		X	X			X				
Tetela	Tetela de Ocampo	Puebla	X			X				X			X	
Tlacotepec	Tlacotepec de Benito Juárez	Puebla	X							X	X		X	
Tlaxcala	Tlaxcala	Tlaxcala	X	X		X	X							
Tlaxco	Tlaxco	Tlaxcala	X											
Tochimilco	Tochimilco	Puebla	X			X	X							
Veracruz	Veracruz	Veracruz-Llave				X								
Villa de los Libres	Ciudad de Libres	Puebla	X			X				X	X			
Zacatlán	Zacatlán	Puebla	X	X		X	X			X	X		X	X
Zapotitlán	Zapotitlán Salinas	Puebla	X											
<b>Querétaro</b>														
Acámbaro	Acámbaro	Guanajuato	X	X		X	X			X			X	
Aguascalientes	Aguascalientes	Aguascalientes				X								
Amealco	Amealco de Bonfil	Querétaro de Arteaga	X	X		X	X			X	X			
Apaseo	Apaseo el Grande	Guanajuato	X	X		X	X			X	X		X	
Cadereyta	Cadereyta de Montes	Querétaro de Arteaga	X			X	X			X	X			
Celaya	Celaya	Guanajuato	X	X		X	X			X	X		X	
Chamacuero	Comonfort	Guanajuato	X	X		X				X	X		X	
Dolores Hidalgo	Dolores Hidalgo	Guanajuato	X	X		X	X			X	X		X	X
Guadalajara	Guadalajara	Jalisco				X								
Guanajuato	Guanajuato	Guanajuato				X								
Irapuato	Irapuato	Guanajuato	X											
Jalpan	Jalpan de Serra	Querétaro de Arteaga	X	X		X	X			X	X		X	
Jililita	Xilitia	San Luis Potosí											X	
La Quemada ( h )						X								
Landa	Landa de Matamoros	Querétaro de Arteaga												X
México	Ciudad de México ( 20 )	Distrito Federal				X								
Morelia	Morelia	Michoacán de Ocampo				X								
Moroleón	Moroleón	Guanajuato											X	
Polotitlán	Polotitlán de la Ilustración	Estado de México	X	X		X								
Querétaro (*)	Santiago de Querétaro	Querétaro de Arteaga	X	X		X	X			X	X		X	X
Salamanca	Salamanca	Guanajuato	X	X		X	X			X	X		X	X
Salvatierra	Salvatierra	Guanajuato	X	X		X	X			X	X		X	
San Felipe Torres Mochas	San Felipe	Guanajuato	X	X		X	X			X	X		X	
San José de Iturbide	San José Iturbide	Guanajuato	X	X		X	X			X	X		X	
San Juan del Río	San Juan del Río	Querétaro de Arteaga	X	X		X	X			X	X		X	
San Luis de la Paz	San Luis de la Paz	Guanajuato	X	X		X	X			X				
San Luis Potosí	San Luis Potosí	San Luis Potosí												
San Miguel de Allende	San Miguel de Allende	Guanajuato	X	X		X	X			X	X		X	
San Miguel Jerecuaro	Jerecuaro	Guanajuato	X	X		X	X			X				
Silao	Silao	Guanajuato				X								
Soyaniquilpan	San Francisco Soyaniquilpan	Estado de México	X	X		X								
Tarandacuaro	Tarandacuao	Guanajuato		X										
Tarimoro	Tarimoro	Guanajuato	X											
Tequisquiapan	Tequisquiapan	Querétaro de Arteaga								X			X	
Tolimán ( i )	Tolimán	Querétaro de Arteaga		X		X				X	X			
	San Pablo Tolimán	Querétaro de Arteaga		X										
Tolimanejo	Colón	Querétaro de Arteaga	X	X		X								
Valle de Santiago	Valle de Santiago	Guanajuato	X	X		X	X			X			X	
Yuriria	Yuriria	Guanajuato	X	X		X	X			X	X		X	
<b>Río Frio</b>														
Río Frio (*)	Río Frio	Estado de México		X		X	X ( k )							
<b>Saltillo</b>														
Abasolo	Abasolo	Coahuila de Zaragoza	X	X						X	X		X	
Allende	Allende	Coahuila de Zaragoza				X					X		X	
Candela	Candela	Coahuila de Zaragoza	X	X						X	X		X	
Castañeros	Castañeros	Coahuila de Zaragoza								X	X			
Cienegas	Cuatrocienegas de Carranza	Coahuila de Zaragoza		X		X				X	X		X	
Fuente	Villa de Fuente ( 34 )	Coahuila de Zaragoza								X	X		X	
Gigedo	Villa Unión	Coahuila de Zaragoza								X	X		X	
Guerrero	Guerrero	Coahuila de Zaragoza								X	X		X	
La Ventura	La Ventura	Coahuila de Zaragoza											X	
Matamoros	Matamoros	Coahuila de Zaragoza	X	X						X	X		X	
Monclova	Monclova	Coahuila de Zaragoza	X	X		X				X	X		X	X
Morelos	Morelos	Coahuila de Zaragoza								X	X			
Múzquiz	Ciudad Melchor Múzquiz	Coahuila de Zaragoza	X	X		X				X	X		X	
Nadadores	Nadadores	Coahuila de Zaragoza								X	X		X	
Nava	Nava	Coahuila de Zaragoza	X							X	X		X	
Parras	Parras de la Fuente	Coahuila de Zaragoza	X	X		X				X	X		X	X
Patos	General Cepeda	Coahuila de Zaragoza	X	X		X				X	X		X	
Piedras Negras	Piedras Negras	Coahuila de Zaragoza		X		X				X	X		X	
Ramos Arizpe	Ramos Arizpe	Coahuila de Zaragoza	X										X	
Rosales	Villa Unión	Coahuila de Zaragoza								X	X			
Rosas	Zaragoza	Coahuila de Zaragoza	X											
Sacramento	Sacramento	Coahuila de Zaragoza								X	X		X	
Saltillo (*)	Saltillo	Coahuila de Zaragoza	X	X	X	X				X	X		X	
San Antonio del Coyote	San Antonio del Coyote	Coahuila de Zaragoza											X	
San Buenaventura	San Buenaventura	Coahuila de Zaragoza	X	X						X	X		X	
San Fernando	Zaragoza	Coahuila de Zaragoza		X						X				
San Juan de Salinas	San Juan de Sabinas	Coahuila de Zaragoza								X	X		X	
San Pedro	San Pedro de las Colonias	Coahuila de Zaragoza								X	X		X	
Santo Domingo	Santo Domingo	Coahuila de Zaragoza	X								X			
Sierra Mojada	Sierra Mojada	Coahuila de Zaragoza											X	
Viesca	Viesca	Coahuila de Zaragoza	X	X		X	X ( k )			X	X		X	
Villa de Arteaga	Arteaga	Coahuila de Zaragoza									X			

Oficinas receptoras de remesas (\*) y oficinas donde hubo cancelaciones por cada serie ( III, XII )



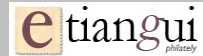
Oficina receptora / y oficinas que cancelaron ( III )	Nombre actual en 2005 ( I )		Series ( XII )											
			Hidalgos			Agulla 64	Max 66	Prov. 66	Hidalgos			Juarez 79		
			56	61	64				68	72	74			
Villa de Guerrero	Guerrero	Coahuila de Zaragoza	X								X		X	
Zaragoza	Zaragoza	Coahuila de Zaragoza									X	X	X	
<b>San Angel</b>														
San Angel (*)	San Angel	Distrito Federal				( 28 )								
<b>San Juan de los Llanos</b>														
San Juan de los Llanos (*)	Ciudad de Libres	Puebla				( 29 )								
<b>San Felipe del Obraje</b>														
San Felipe del Obraje (*)	San Felipe del Progreso	Estado de México	X											
<b>San Luis Potosí</b>														
Aguascalientes	Aguascalientes	Aguascalientes					X							
Ahualulco	Ahualulco del Sonido 13	San Luis Potosí		X				X			X	X		
Alaquines	Alaquines	San Luis Potosí		X							X	X	X	
Armadillo	Armadillo de los Infante	San Luis Potosí	X								X		X	
Arriaga	Villa de Arriaga	San Luis Potosí									X	X		
Catorce	Real de Catorce	San Luis Potosí	X	X			X	X			X	X	X	
Cedral	Cedral	San Luis Potosí	X	X			X	X			X	X		
Cerritos	Cerritos	San Luis Potosí									X	X	X	
Ciudad de la Concepcion	Fraccion Gral. Enrique Estrada ( La Concha )	San Luis Potosí	X	X			X				X	X		
Ciudad del Maiz	Ciudad del Maiz	San Luis Potosí	X	X			X				X	X	X	
Charcas	Charcas	San Luis Potosí	X	X			X				X	X	X	
El Salado	Estación El Salado	San Luis Potosí											X	
Espiritu Santo	Espiritu Santo	Zacatecas	X	X			X	X						
Fresnillo	Fresnillo	Zacatecas	X											
Guadalcazar	Guadalcazar	San Luis Potosí	X	X			X				X	X	X	X
Jaral	Cerritos de Jaral	San Luis Potosí	X	X			X	X			X	X	X	
La Pastora	Pastora	San Luis Potosí									X	X		
Lagunillas	Lagunillas	San Luis Potosí											X	
Los Reyes	Villa de Reyes	San Luis Potosí									X			
Matamoros	Heroica Matamoros	Tamaulipas					X							
Matehuala	Matehuala	San Luis Potosí	X	X			X	X			X	X	X	X
Mazapil	Mazapil	Zacatecas		X			X							
Mexico	Ciudad de México ( 20 )	Distrito Federal					X							
Mier y Noriega	Mier y Noriega	Nuevo León										X		
Moctezuma	Moctezuma	San Luis Potosí	X	X			X	X			X	X	X	
Pinos	Pinos	Zacatecas	X	X			X	X			X	X		
Pozos	Villa de Pozos ( 26 )	San Luis Potosí		X			X				X	X	X	
Rayon	Rayon	San Luis Potosí										X		
Rio Verde	Rioverde	San Luis Potosí	X	X			X				X	X	X	
Salinas del Peñon Blanco	Salinas de Hidalgo	San Luis Potosí	X	X			X	X			X	X	X	
San Ciro de Alberca	San Ciro de Acosta	San Luis Potosí											X	
San Luis Postosi (*)	San Luis Potosí	San Luis Potosí	X	X			X	X			X	X	X	X
San Nicolas Tolentino	San Nicolás Tolentino	San Luis Potosí											X	
Santa Maria del Rio	Santa Maria del Rio	San Luis Potosí	X	X			X	X			X	X	X	
Tierra Nueva	Tierra Nueva	San Luis Potosí	X								X	X	X	
Tula de Matamoros ( e )	Tula de Matamoros	Tamaulipas		X										
Tula de Tamaulipas	Ciudad Tula	Tamaulipas	X				X							
Venado	Venado	San Luis Potosí	X	X			X	X			X	X	X	
Villa de Guadalupe	Villa de Guadalupe	San Luis Potosí									X	X		
Villa de San Francisco	Villa de Reyes	San Luis Potosí	X	X			X	X			X	X	X	
Zamorelia	Zamorelia	San Luis Potosí									X	X	X	
<b>San Martín Texmelucan</b>														
San Martín Texmelucan (*)	San Martín Texmelucan de Babastida	Puebla		X										
<b>Soyaniquilpan</b>														
Aculco	Aculco de Espinoza	Estado de México						X						
Jilotepec	Jilotepec de Molina Enriquez	Estado de México	X	X			X				X			
Polotitlan	Polotitlán de la Ilustración	Estado de México						X			X			
Soyaniquilpan (*)	San Francisco Soyaniquilpan	Estado de México	X	X			X	X			X			
<b>Sultepec</b>														
Sultepec (*)	Sultepec de Pedro Ascencio de Alquisiras	Estado de México	X											
Zacualpan	Zacualpan	Estado de México	X											
<b>Tabasco</b>														
Balancan	Balancán	Tabasco												X
Cardenas	Cardenas	Tabasco	X											
Comalcalco	Comalcalco	Tabasco									X	X		
Cunduacan	Cunduacán	Tabasco									X	X	X	
Guadalupe de la Frontera	Frontera	Tabasco									X	X	X	X
Huimanguillo	Huimanguillo	Tabasco	X								X		X	
Jonuta	Jonuta	Tabasco	X											
Macuspana	Macuspana	Tabasco										X		
Monte Cristo	Emiliano Zapata	Tabasco	X											
San Juan Bautista (*)	Villahermosa	Tabasco	X	X								X	X	
Tabasco (*)	Villahermosa	Tabasco										X		
Teapa	Teapa	Tabasco	X	X							X	X		
Tepetitlan	Tepetitán	Tabasco	X											
<b>Tacubaya</b>														
Guadalupe Hidalgo	Guadalupe Hidalgo ( 19 )	Distrito Federal												X
Tacubaya (*)	Tacubaya ( 18 )	Distrito Federal	X	X			X	X			X	X	X	X
Tlalpan	Tlalpan ( 21 )	Distrito Federal												X
Mexico	Ciudad de México ( 20 )	Distrito Federal					X							
Mixcoac	Mixcoac	Distrito Federal												X
San Angel	San Angel	Distrito Federal									X	X	X	
<b>Tampico</b>														
Aldama	Aldama	Tamaulipas									X	X		
Coayala ( e )	Coayala	Tamaulipas										X		
Escandón ( c )	Xicoténcatl ( 10 )	Tamaulipas	X											
Linares	Linares	Nuevo León						X						
Magiscatzin	Magiscatzin	Tamaulipas	X				X				X	X		
Matamoros	Heroica Matamoros	Tamaulipas	X	X										
Mexico	Ciudad de México ( 20 )	Distrito Federal					X							
Ozuluama	Ozuluama de Mascareñas	Veracruz-Llave	X								X			
Panuco	Pánuco	Veracruz-Llave	X	X								X		
Prezas ( c )	Aldama ( 11 )	Tamaulipas	X	X							X			
	San Fernando ( 12 )	Tamaulipas	X	X							X			
Pueblo Viejo	Ciudad Cuauhtémoc	Veracruz-Llave									X	X	X	
San Luis Postosi	San Luis Potosí	San Luis Potosí						X						

Oficinas receptoras de remesas (\*) y oficinas donde hubo cancelaciones por cada serie ( III, XII )



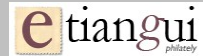
Oficina receptora / y oficinas que cancelaron ( III )	Nombre actual en 2005 ( I )		Series ( XII )																	
			Hidalgo			Aguila 64	Max 66	Prov. 66	Hidalgo			Juarez 79								
			56	61	64				68	72	74									
San Fernando	San Fernando	Tamaulipas	X	X																
Soto la Marina	Soto la Marina	Tamaulipas	X	X								X	X	X						
Tampamolán	Tampamolón Corona	San Luis Potosí											X	X	X					
Tampico (*)	Tampico	Tamaulipas	X	X			X					X	X	X						X
Tamuín	Antiguo Tamuín	San Luis Potosí	X										X							
Tanguián	Tanguián de Escobedo	San Luis Potosí											X							
Tula de Tamaulipas	Ciudad Tula	Tamaulipas	X																	
Tuxpan	Túxpam de Rodríguez Cano	Veracruz-Llave					X													
<b>Tehuacan</b>																				
Ajalpan	Ajalpan	Puebla																	X	
Coxcatlán	Coxcatlán	Puebla																	X	
Tehuacan (*)	Tehuacan	Puebla																	X	X
Zapotitlán	Zapotitlán Salinas	Puebla																	X	
<b>Temascaltepec</b>																				
Tejupilco	Tejupilco de Hidalgo	Estado de México	X																	
Temascaltepec (*)	Temascaltepec de González	Estado de México	X																	
Villa del Valle	Valle de Bravo	Estado de México	X																	
<b>Tepecoacuilco</b>																				
Tepecoacuilco (*)	Tepecoacuilco de Trujano	Guerrero						X												
Yguala	Yguala de la Independencia	Guerrero						X												
<b>Tepeji del Rio</b>																				
xmiquilpan	xmiquilpan	Hidalgo	X					X				X	X	X						
Tepeji del Rio (*)	Tepeji de Ocampo	Hidalgo	X	X				X	X			X	X	X						
<b>Tepic</b>																				
Acaponeta	Acaponeta	Nayarit																	X	
Ahuacatlán	Ahuacatlán	Nayarit																	X	
xtlán del Rio	xtlán del Rio	Nayarit																	X	
San Blas	San Blas	Nayarit																	X	
Santiago Ixcuintla	Santiago Ixcuintla	Nayarit																	X	X
Tepic	Tepic	Nayarit																	X	X
<b>Texcoco</b>																				
Texcoco (*)	Texcoco de Mora	Estado de México	X	X				X	X			X	X	X						
Mexico	Ciudad de México ( 20 )	Distrito Federal						X												
<b>Tixtla Guerrero</b>																				
Ayutla	Ayutla de los Libres	Guerrero																	X	
Chilapa	Chilapa de Alvarez	Guerrero																	X	
C. de Yturbide	Yguala de la Independencia	Guerrero	X	X					X ( K )											
Ciudad Bravos	Chilpancingo de los Bravos	Guerrero	X									X	X	X						
Coyuca	Coyuca de Catalán	Guerrero										X	X	X						
Cuernavaca	Cuernavaca	Morelos						X												
Huamantlán	Huamantlán	Guerrero	X																	
Yguala	Yguala de la Independencia	Guerrero										X	X	X						
Tepecoacuilco	Tepecoacuilco de Trujano	Guerrero	X									X	X	X						
Tetecala	Tetecala	Morelos	X																	
Tixtla Guerrero (*)	Tixtla de Guerrero	Guerrero	X	X				( 30 )				X	X	X						
Tlapa	Tlapa de Comonfort	Guerrero											X	X						
Yguala	Yguala de la Independencia	Guerrero	X	X																
<b>Tlalhepantla</b>																				
Tlalhepantla	Tlalhepantla	Estado de México	X	X				X	X			X	X	X						
<b>Tlalpan</b>																				
Tlalpan (*)	Tlalpan ( 21 )	Distrito Federal	X	X				X	X			X	X	X						
<b>Tlalpujahua</b>																				
Angangueo	Mineral de Angangueo	Michoacán de Ocampo	X	X				X												
El Oro de Mexico	El Oro de Hidalgo	Estado de México	X	X				X												
Mexico	Ciudad de México ( 20 )	Distrito Federal						X												
Tlalpujahua (*)	Tlalpujahua de Rayón	Michoacán de Ocampo	X	X				X												
<b>Tlaxcala</b>																				
Apizaco	Apizaco	Tlaxcala																	X	X
Calpulalpan	Calpulalpan	Tlaxcala																	X	
Huamantla	Huamantla	Tlaxcala																	X	
xtecuixtla	Villa Mariano Matamoros	Tlaxcala										X	X	X						
San Antonio Chiautempan	Chiautempan	Tlaxcala										X	X	X						
San Felipe Ixtacuixtla	Villa Mariano Matamoros	Tlaxcala																	X	
San Pablo Apetatitlán	Apetatitlán	Tlaxcala										X	X	X						
Tlaxcala	Tlaxcala	Tlaxcala										X	X	X					X	
Tlaxco	Tlaxco	Tlaxcala										X	X	X						
Zacatelco	Zacatelco	Tlaxcala										X	X	X						
<b>Toluca</b>																				
Almoloya de Juarez	Villa de Almoloya de Juárez	Estado de México																	X	
Angangueo	Mineral de Angangueo	Michoacán de Ocampo											X	X	X					
xtlahuaca	xtlahuaca de Rayón	Estado de México											X	X	X					
Lerma	Lerma de Villada	Estado de México											X							
Malinalco	Malinalco	Estado de México									X									
Metztitlán	Metztitlán	Hidalgo										X								
Mexico	Ciudad de México ( 20 )	Distrito Federal							X											
Mineral del Oro	El Oro de Hidalgo	Estado de México	X										X							
Ometusco	San Antonio Ometusco	Estado de México																	X	
San Felipe del Obraje	San Felipe del Progreso	Estado de México											X	X	X					
Sultepec	Sultepec de Pedro Ascencio de Alquisiras	Estado de México		X				X	X			X	X	X						
Tejupilco	Tejupilco de Hidalgo	Estado de México	X	X				X	X			X	X	X						
Temascaltepec	Temascaltepec de González	Estado de México	X	X				X	X			X	X	X						
Temascalcingo	Temascalcingo de José María Velasco	Estado de México						X												
Tenancingo	Tenancingo de Degollado	Estado de México	X	X				X	X			X	X	X						
Tenango del Valle	Tenango de Arista	Estado de México	X	X				X	X			X	X	X						
Tescaltitlán	Tescaltitlán	Estado de México		X				X	X			X								
Tianguistengo	Santiago Tianguistenco de Galeana	Estado de México						X	X											
Tlalhepantla	Tlalhepantla	Estado de México										X								
Tlalpujahua	Tlalpujahua de Rayón	Michoacán de Ocampo						X				X	X	X						
Toluca (*)	Toluca de Lerdo	Estado de México	X	X				X	X			X	X	X					X	X
Villa del Valle	Valle de Bravo	Estado de México	X	X				X	X			X	X	X						
Zacualpan	Zacualpan	Estado de México	X	X								X								
<b>Tula</b>																				
Encarnación	Encarnación	Hidalgo	X	X									X							
Huichapan	Huichapan	Hidalgo	X	X				X					X	X	X					
xmiquilpan	xmiquilpan	Hidalgo	X	X				X					X	X	X					

Oficinas receptoras de remesas (\*) y oficinas donde hubo cancelaciones por cada serie ( III, XII )



Oficina receptora / y oficinas que cancelaron ( III )	Nombre actual en 2005 ( I )		Series ( XII )												
			Hidalgos			Aguila	Max	Prov.	Hidalgos			Juarez			
			56	61	64	64	66	66	68	72	74	79			
Jacala de Ledesma	Jacala	Hidalgo	X									X	X		
Mexico	Ciudad de México ( 20 )	Distrito Federal					X								
Nopala	Nopala	Hidalgo											X	X	
Pisaflores	Pisaflores	Hidalgo											X		
San Juan del Rio	San Juan del Rio	Querétaro de Arteaga	X												
Tecoautla	Tecoautla	Hidalgo	X												
Tula (*)	Tula de Allende	Hidalgo	X	X			X	X				X	X	X	
Zimapan	Zimapan	Hidalgo	X	X			X	X				X	X	X	
<b>Tula de Tamaulipas</b>															
Tula de Tamaulipas (*)														X	X
<b>Tulancingo</b>															
Actopan	Actopan	Hidalgo						X							
Chacaltianguis	Chacaltianguis	Veracruz-Llave						X							
Chicontepec	Chicontepec de Tejeda	Veracruz-Llave						X							
Huachinango	Huachinango	Puebla	X	X				X	X			X	X		
Huasca	Huasca de Ocampo	Hidalgo	X	X				X	X			X	X	X	
Metztitlan	Metztitlan	Hidalgo	X												
Mineral del Monte	Mineral del Monte	Hidalgo	X					X							
Moctezuma	Moctezuma	San Luis Potosí						X							
Tlalnepantla	Tlalnepantla	Estado de México						X							
Tulancingo (*)	Tulancingo	Hidalgo	X	X				X	X			X	X	X	
<b>Tuxpan</b>															
Tuxpan (*)	Tuxpan de Rodríguez Cano	Veracruz-Llave		X				X ( 31 )						X	
<b>Ures</b>															
Alamos	Alamos	Sonora										X	X	X	X
Altar	Altar	Sonora										X	X	X	
Baroyeca	Baroyeca ( a )	Sonora										X			
Batuc	San José de Batuc	Sonora												X	
Bronces	Bronces ( a )	Sonora										X			
G. de Frontera	Fronteras	Sonora											X		
Guaymas	Heroica Guaymas	Sonora										X	X	X	X
Hermosillo	Hermosillo	Sonora										X	X	X	X
Horcasitas	San Miguel de Horcasitas	Sonora											X		
Huepac	Huépac	Sonora													X
Moctezuma ( opozura )	Moctezuma	Sonora										X			
Movas	Movas	Sonora										X			
Mulatos	Mulatos	Sonora												X	
Navojoa	Navojoa	Sonora										X			
Noria de Angeles ( e )													X		
Opodepe	Opodepe	Sonora										X			
Quiriego	Quiriego	Sonora												X	X
Rayón	Rayón	Sonora										X			
Rosario	Rosario	Sonora										X	X		
Sahuaripa	Sahuaripa	Sonora										X			
San Antonio de las Huertas	San Antonio de la Huerta	Sonora											X		
Santa Maria Magdalena	Magdalena de Kino	Sonora										X		X	X
Saric	Saric	Sonora										X			
Sasave	Sásabe	Sonora												X	
Ures (*)	Ures	Sonora										X	X	X	X
<b>Veracruz</b>															
Acayucan	Acayucan	Veracruz-Llave	X	X								X	X	X	X
Alvarado	Alvarado	Veracruz-Llave	X	X				X	X			X	X	X	X
Amapa	Santa María Amapa	Oaxaca	X	X											
Amatlan	Amatitlán ( 14 )	Veracruz-Llave	X	X				X	X			X	X	X	
Catemaco	Catemaco	Veracruz-Llave	X	X								X	X	X	
Coapilla	Coapilla de Colorado	Veracruz-Llave										X	X	X	
Coatzacoalcos	Coatzacoalcos	Veracruz-Llave												X	
Cordova	Córdoba	Veracruz-Llave						X							
Cosamaloapan	Cosamaloapan	Veracruz-Llave	X	X				X				X	X	X	
Chacaltianguis	Chacaltianguis	Veracruz-Llave	X	X				X				X	X	X	
Fortín	Fortín de las Flores	Veracruz-Llave										X			
Huimanguillo	Huimanguillo	Tabasco	X	X									X		
Jaltipan	Jaltipán de Morelos	Veracruz-Llave										X	X	X	X
Mexico	Ciudad de México ( 20 )	Distrito Federal						X							
Minatitlan	Minatitlan	Veracruz-Llave	X	X								X	X	X	X
Nautla	Nautla	Veracruz-Llave	X												
Orizava	Orizaba	Veracruz-Llave						X							
Otatitlan	Villa Otatitlan	Veracruz-Llave	X	X								X	X	X	
Paso de Ovejas	Paso de Ovejas	Veracruz-Llave	X									X	X	X	
Paso del Macho	Paso del Macho	Veracruz-Llave										X	X		
Playa Vicente	Playa Vicente	Veracruz-Llave										X	X	X	
Puente Nacional	Puente Nacional	Veracruz-Llave												X	
San Andres Tuxtla	San Andres Tuxtla	Veracruz-Llave	X	X								X	X	X	
San Cristobal de la Llave	Ignacio de la Llave	Veracruz-Llave										X	X		
San Juan Evangelista	San Juan Evangelista	Veracruz-Llave										X	X	X	
Santiago Tuxtla	Santiago Tuxtla	Veracruz-Llave	X	X								X	X	X	X
Soledad	Soledad de Doblado	Veracruz-Llave						X	X			X	X	X	
Tampico	Tampico	Tamaulipas						X							
Tesechoacan	Tesechoacán	Veracruz-Llave										X	X	X	
Tihuatlan	Tihuatlán	Veracruz-Llave										X			
Tlacotalpan	Tlacotalpan	Veracruz-Llave	X	X				X				X	X	X	X
Tlalixcoyan	Tlalixcoyan	Veracruz-Llave	X	X				X				X	X	X	
Tuxpan	Tuxpan de Rodríguez Cano	Veracruz-Llave	X	X								X	X		
Tuxtepec	San Juan Bautista Tuxtepec	Oaxaca	X	X				X				X	X		
Tuxtilla	Tuxtilla	Veracruz-Llave											X	X	
Veracruz (*)	Veracruz	Veracruz-Llave	X	X				X	X			X	X	X	X
<b>Victoria</b>															
Cadereyta	Cadereyta Jiménez	Nuevo León		X											
Camargo	Ciudad Camargo	Tamaulipas	X	X								X	X		
Ciudad Guerrero ( 15 )	Antiguo Guerrero	Tamaulipas	X	X								X	X		X
Escandón ( c )	Xicoténcatl ( 10 )	Tamaulipas	X									X	X		
Guémez	Guémez	Tamaulipas											X		
Jaumave	Jaumave	Tamaulipas	X	X								X	X		
Xicotencatl	Xicoténcatl ( 10 )	Tamaulipas												X	
Jimenez de Tamaulipas	Santander Jiménez	Tamaulipas										X	X		

Oficinas receptoras de remesas (\*) y oficinas donde hubo cancelaciones por cada serie ( III, XII )



Oficina receptora / y oficinas que cancelaron ( III )	Nombre actual en 2005 ( I )		Series ( XII )										
			Hidalgos			Aguila 64	Max 66	Prov. 66	Hidalgos			Juarez 79	
			56	61	64				68	72	74		
Lera	Lera de Canales	Tamaulipas								X	X		
Matamoros	Heroica Matamoros	Tamaulipas	X							X			
Mier	Mier	Tamaulipas								X	X		
Nuevo Laredo	Nuevo Laredo	Tamaulipas										X	X
Nuevo Santander	Santander Jiménez	Tamaulipas	X										
Padilla ( 33 )	Padilla	Tamaulipas									X		
Palmillas	Palmillas	Tamaulipas	X	X						X	X	X	
Reynosa	Reynosa	Tamaulipas	X							X	X		
Salinas Hidalgo ( e )			X										
San Luis Potosi	San Luis Potosi	San Luis Potosi					X						
Santa Barbara	Ocampo	Tamaulipas	X	X						X	X	X	
Tula de Tamaulipas	Ciudad Tula	Tamaulipas	X	X			X			X	X	X	
Victoria (*)	Ciudad Victoria	Tamaulipas	X	X			X			X	X	X	X
Villagrán	Villagrán	Tamaulipas	X								X		
<b>Villa del Valle</b>													
Villa del Valle (*)	Valle de Bravo	Estado de México	X										
<b>Yguala ( Iguala )</b>													
Ciudad de Yturvide (*)	Iguala de la Independencia	Guerrero	X	X									
Mexico	Ciudad de México ( 20 )	Distrito Federal					X						
Teloloapan	Teloloapan	Guerrero											
Tepeacoahuico	Tepeacoahuico de Trujano	Guerrero					X						
Yguala (*)	Iguala de la Independencia	Guerrero	X				X	X					
<b>Zacatecas</b>													
Agostadero	Villa García	Zacatecas	X										
Aguascalientes	Aguascalientes	Aguascalientes	X	X			X	X					
Asientos	Asientos	Aguascalientes	X				X						
Bolaños	Bolaños	Jalisco	X							X			
Calvillo	Calvillo	Aguascalientes	X					X		X			
Colotlán	Colotlán	Jalisco	X							X	X		
Chalchihuites	Chalchihuites	Zacatecas	X	X			X	X		X	X	X	
Fresnillo	Fresnillo	Zacatecas	X	X			X	X		X	X	X	
Guadalupe	Guadalupe	Zacatecas								X	X	X	
Hacienda del Carro	Villa González Ortega	Zacatecas	X	X			X	X		X	X	X	
Huejúcar	Huejúcar	Jalisco	X	X						X	X		
Jalpa	Jalpa	Zacatecas					X						
Juchilapa ( e ) ( 23 )			X										
Juchipila	Juchipila	Zacatecas	X				X			X	X	X	
La Luz ( h )			X										
Maravatio	Maravatio de Ocampo	Michoacán de Ocampo					X						
Mazapil	Mazapil	Zacatecas	X					X		X	X	X	
Mexico	Ciudad de México ( 20 )	Distrito Federal					X						
Nieves	Nieves	Zacatecas	X	X			X	X		X	X	X	
Ojocaliente	Ojocaliente	Zacatecas	X	X			X	X		X	X	X	
Pinos	Pinos	Zacatecas	X							X	X		
Rincon de Romos ( 16 )	Rincón de Romos	Aguascalientes	X	X			X	X		X			
Rio Grande	Rio Grande	Zacatecas	X	X			X	X		X	X	X	X
Sain Alto	Sain Alto	Zacatecas	X	X			X	X		X	X	X	
San Juan del Mezquital	Juan Aldama	Zacatecas	X	X			X			X	X	X	
San Mateo	J. Jesús González Ortega	Zacatecas								X	X		
San Miguel del Mezquital	Miguel Auza	Zacatecas	X	X			X	X		X	X	X	
Sauceda	Sauceda de la Borda	Zacatecas										X	
Sierra Hermosa	Sierra Vieja	Zacatecas	X	X						X	X	X	
Sombrerete	Sombrerete	Zacatecas	X	X			X	X		X	X	X	X
Tampico	Tampico	Tamaulipas					X						
Teul	Teúl de González Ortega	Zacatecas	X							X		X	
Tepetongo	Tepetongo	Zacatecas								X	X	X	
Tlaltenango	Tlaltenango de Sánchez Roman	Zacatecas	X	X			X			X	X	X	
Valparaiso	Valparaiso	Zacatecas								X	X	X	
Villa de Cos	Villa de Cos	Zacatecas								X	X	X	
Villa del Refugio	Tabasco	Zacatecas								X		X	
Villa García ( 17 )	Villa García	Zacatecas	X							X			
Villagrán ( e )			X										
Villanueva	Villanueva	Zacatecas	X	X			X			X	X	X	
Veta Grande	Vetagrande	Zacatecas										X	
Xerez	Jerez de García Salinas	Zacatecas	X	X			X	X		X	X	X	
Zacatecas (*)	Zacatecas	Zacatecas	X	X			X	X		X	X	X	X
<b>Zamora</b>													
Cotija	Cotija de la Paz	Michoacán de Ocampo											X
Jiquilpan	Jiquilpan de Juárez	Michoacán de Ocampo											X
Los Reyes	Los Reyes de Salgado	Michoacán de Ocampo											X
Penjamillo	Penjamillo de Degollado	Michoacán de Ocampo											X
Zamora (*)	Zamora de Hidalgo	Michoacán de Ocampo											X
<b>Zitacuaro</b>													
Zitacuaro (*)	Heróica Zitacuaro	Michoacán de Ocampo	X										

## Ubicación de oficinas postales principales (\*) y oficinas donde hubo cancelaciones ( III, XII )



Nombre anterior	Nombre actual en 2005 ( I )		Localización física			Poblacion 2,000
	Ciudad	Estado	Latitud (N)	Longitud (O)	Altitud (m)	
Abasolo	Cusihuirachi	Chihuahua	28° 14' 28"	106° 50' 12"	2,074	97
Abasolo	Abasolo	Coahuila de Zaragoza	27° 10' 55"	101° 25' 35"	440	692
Abasolo	Abasolo	Guanajuato	20° 27' 00"	101° 31' 45"	1,710	24,532
Acajete	Acajete	Puebla	19° 06' 12"	97° 57' 04"	2,420	16,608
Acambaro	Acámbaro	Guanajuato	20° 01' 53"	100° 43' 18"	1,860	55,516
Acambay	Acambay	Estado de México	19° 57' 14"	99° 50' 35"	2,550	3,724
Acanceh	Acanceh	Yucatán	20° 48' 46"	89° 27' 13"	10	9,311
Acaponeta	Acaponeta	Nayarit	22° 29' 32"	105° 21' 38"	30	18,145
Acapulco (*)	Acapulco de Juárez	Guerrero	16° 52' 16"	99° 53' 52"	30	620,656
Acatlan	Acatlán de Osorio	Puebla	18° 12' 05"	98° 02' 54"	1,180	14,976
Acatingo	Acatingo de Hidalgo	Puebla	18° 58' 47"	97° 46' 55"	2,140	20,577
Acayucan	Acayucan	Veracruz-Llave	17° 56' 54"	94° 54' 48"	100	47,826
Actopan	Actopan	Hidalgo	20° 16' 04"	98° 56' 35"	2,000	25,398
Acuitzeo	Acuitzio del Canje	Michoacán de Ocampo	19° 29' 45"	101° 19' 54"	2,020	5,766
Aculco	Aculco de Espinoza	Estado de México	20° 05' 54"	99° 49' 37"	2,450	2,070
Acultzingo	Acultzingo	Veracruz-Llave	18° 43' 11"	97° 17' 48"	1,640	5,678
Agostadero	Villa García	Zacatecas	22° 09' 54"	101° 57' 21"	2,100	5,449
Agualeguas	Agualeguas	Nuevo León	26° 18' 38"	99° 32' 20"	32	2,419
Aguascalientes (*)	Aguascalientes	Aguascalientes	21° 52' 44"	102° 18' 00"	1,870	594,092
Ahuacatlan	Ahuacatlan	Nayarit	21° 03' 15"	104° 29' 03"	1,000	6,304
Ahualulco	Ahualulco de Mercado	Jalisco	20° 42' 01"	103° 58' 34"	1,340	14,042
Ahualulco	Ahualulco del Sonido 13	San Luis Potosí	22° 23' 57"	101° 09' 40"	1,850	3,695
Ahuatempán	Santa Ines Ahuatempán	Puebla	18° 24' 55"	98° 01' 00"	1,800	3,903
Ajalpan	Ajalpan	Puebla	18° 22' 35"	97° 15' 33"	1,210	22,261
Alamos	Alamos	Sonora	27° 01' 24"	108° 55' 56"	380	8,034
Alaquines	Alaquines	San Luis Potosí	22° 07' 46"	99° 36' 02"	1,280	1,188
Aldama	Aldama	Tamaulipas	22° 55' 10"	98° 04' 25"	130	11,371
Aljojuca	Aljojuca	Puebla	19° 05' 57"	97° 31' 52"	2,480	4,006
Almoleza de Juárez	Villa de Almoleza de Juárez	Estado de México	19° 22' 08"	99° 45' 26"	2,600	3,453
Altar	Altar	Sonora	30° 42' 49"	111° 50' 07"	42	5,839
Altotonga	Altotonga	Veracruz-Llave	19° 45' 47"	97° 14' 38"	1,890	15,464
Alvarado	Alvarado	Veracruz-Llave	18° 46' 13"	95° 45' 38"	10	22,608
Allende	Valle de Ignacio Allende	Chihuahua	26° 56' 23"	105° 23' 43"	1,600	3,865
Allende	Allende	Coahuila de Zaragoza	28° 20' 52"	100° 51' 13"	380	18,679
Amacueca	Amacueca	Jalisco	20° 00' 37"	103° 36' 00"	1,430	2,882
Amapa	Santa María Amapa	Oaxaca	18° 17' 36"	96° 17' 26"	40	108
Amatitlán	Amatitlán	Jalisco	20° 50' 00"	103° 43' 39"	1,260	9,303
Amatlan	Amatitlán ( 14 )	Veracruz-Llave	18° 26' 04"	95° 44' 09"	5	1,328
Amealco	Amealco de Bonfil	Querétaro de Arteaga	20° 11' 08"	100° 08' 38"	2,620	7,007
Ameca	Ameca	Jalisco	20° 32' 52"	104° 02' 50"	1,230	34,703
Amecameca	Amecameca de Juárez	Estado de México	19° 07' 40"	98° 45' 46"	2,480	29,949
Amozoc	Amozoc de Mota	Puebla	19° 02' 39"	98° 02' 41"	2,320	47,528
Angamacutiro	Angamacutiro de la Unión	Michoacán de Ocampo	20° 08' 59"	101° 42' 30"	1,685	4,892
Anganguero	Mineral de Anganguero	Michoacán de Ocampo	19° 37' 02"	100° 17' 07"	2,560	4,816
Apam (*)	Apam	Hidalgo	19° 42' 34"	98° 27' 00"	2,480	25,119
Apaseo	Apaseo el Grande	Guanajuato	20° 32' 45"	100° 41' 13"	1,770	21,506
Apatzingán	Apatzingán de la Constitución	Michoacán de Ocampo	19° 05' 17"	102° 21' 03"	320	93,756
Apizaco	Apizaco	Tlaxcala	19° 24' 56"	98° 08' 24"	2,400	48,049
Apodaca	Apodaca	Nuevo León	25° 46' 53"	100° 11' 19"	430	270,369
Arandas	Arandas	Jalisco	20° 42' 18"	102° 20' 38"	2,060	39,478
Arriaga	Villa de Arriaga	San Luis Potosí	21° 54' 33"	101° 22' 58"	2,160	4,471
Ario de Rosales	Ario de Rosales	Michoacán de Ocampo	19° 12' 24"	101° 42' 28"	1,900	14,209
Armadillo	Armadillo de los Infante	San Luis Potosí	22° 14' 42"	100° 39' 19"	1,640	328
Asientos	Asientos	Aguascalientes	22° 14' 15"	102° 05' 21"	2,150	3,693
Atenguillo	Atenguillo	Jalisco	20° 24' 58"	104° 29' 35"	1,300	1,575
Atlixco	Atlixco	Puebla	18° 54' 25"	98° 26' 15"	1,840	82,838
Atotonilco	Atotonilco el Alto	Jalisco	20° 33' 00"	102° 30' 30"	1,600	26,235
Atotonilco el Alto	Atotonilco el Alto	Jalisco	20° 33' 00"	102° 30' 30"	1,600	26,235
Atotonilco el Grande	Atotonilco el Grande	Hidalgo	20° 17' 10"	98° 40' 12"	2,080	6,519
Atoyac	Atoyac	Jalisco	20° 00' 35"	103° 30' 55"	1,350	5,092
Atoyac	Atoyac	Veracruz-Llave	18° 54' 56"	96° 46' 36"	520	2,563
Atzacán	Atzacán	Veracruz-Llave	19° 47' 16"	97° 14' 39"	1,660	1,792
Autlán	Autlán de Navarro	Jalisco	19° 46' 15"	104° 22' 10"	900	39,310
Ayo el Chico	Ayotlán	Jalisco	20° 31' 43"	102° 19' 37"	1,610	10,131
Ayotlán	Ayotlán	Estado de México	19° 18' 30"	98° 54' 40"	2,249	30,000
Ayutlán	Ayutlán de los Libres	Guerrero	16° 57' 53"	99° 05' 49"	380	9,414
Baca Ortiz	Baca	Yucatán	21° 06' 33"	89° 23' 55"	8	4,100
Bacubirito	Bacubirito	Sinaloa	25° 48' 34"	107° 54' 54"	180	1,120
Badiraguato	Badiraguato	Sinaloa	25° 21' 55"	107° 33' 00"	200	3,490
Bagdad	Playa Bagdad	Tamaulipas	25° 49' 21"	97° 09' 08"	5	70
Bahía de la Magdalena	Puerto Magdalena	Baja California Sur	24° 38' 04"	112° 08' 23"	10	112
Balancán	Balancán	Tabasco	17° 48' 19"	91° 32' 11"	30	11,024
Barca	La Barca	Jalisco	20° 16' 38"	102° 32' 59"	1,520	32,134
Baroyeca	Baroyeca ( a )	Sonora	27° 38' 38"	109° 29' 51"	480	0
Batopilas	Batopilas	Chihuahua	27° 01' 36"	107° 44' 22"	570	1,175
Batosegachic	Batosegachi	Chihuahua	27° 24' 14"	108° 19' 18"	1,420	98
Batuc	San José de Batuc	Sonora	29° 12' 53"	109° 45' 13"	400	312



## Ubicación de oficinas postales principales (\*) y oficinas donde hubo cancelaciones ( III, XII )



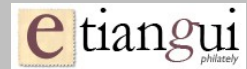
Nombre anterior	Nombre actual en 2005 ( I )		Localización física			Población 2,000
	Ciudad	Estado	Latitud (N)	Longitud (O)	Altitud (m)	
Boca del Monte	Boca del Monte	Puebla	18° 49' 52"	97° 19' 45"	2,420	355
Bolaños	Bolaños	Jalisco	21° 49' 53"	103° 46' 47"	880	982
Bolonchen	Bolonchén Cahuich	Campeche	19° 26' 29"	90° 12' 24"	40	215
Bramador	El Bramador	Jalisco	20° 12' 34"	105° 02' 58"	320	160
Bronces	Bronces ( a )	Sonora	28° 33' 55"	109° 35' 40"	400	0
Buendías	Buendía	Durango	25° 43' 08"	103° 31' 20"	1,110	121
Bustamante	Bustamante	Nuevo León	26° 32' 03"	100° 30' 09"	376	3,294
C. de Yturbide	Iguala de la Independencia	Guerrero	18° 20' 37"	99° 32' 21"	710	104,759
Cabo San Lucas	Cabo San Lucas	Baja California Sur	22° 53' 23"	109° 54' 56"	20	37,984
Cadereyta	Cadereyta Jiménez	Nuevo León	25° 35' 25"	100° 00' 04"	330	55,468
Cadereyta	Cadereyta de Montes	Querétaro de Arteaga	20° 41' 36"	99° 48' 48"	2,040	10,317
Calkini	Calkini	Campeche	20° 22' 26"	90° 03' 08"	15	13,180
Calpulalpan	Calpulalpan	Tlaxcala	19° 35' 16"	98° 34' 09"	2,580	27,451
Calpulalpan ( 16 )	Rincón de Romos	Aguascalientes	22° 13' 48"	102° 19' 09"	1,940	22,570
Calvillo	Calvillo	Aguascalientes	21° 50' 46"	102° 43' 06"	1,640	17,980
Camargo	Ciudad Camargo	Tamaulipas	26° 18' 56"	98° 50' 00"	50	9,329
Campeche (*)	Campeche	Campeche	19° 50' 32"	90° 31' 54"	10	190,813
Canatlan	Canatlán	Durango	24° 31' 39"	104° 46' 42"	1,960	10,260
Candela	Candela	Coahuila de Zaragoza	26° 50' 25"	100° 39' 50"	420	1,408
Canelas	Canelas	Durango	25° 07' 18"	106° 32' 42"	1,360	700
Cansahcab	Cansahcab	Yucatán	21° 09' 26"	89° 06' 07"	6	4,313
Cañada Morelos	Morelos Cañada	Puebla	18° 44' 20"	97° 25' 18"	2,300	3,911
Capirato	Capirato	Sinaloa	25° 08' 54"	107° 35' 29"	160	468
Cardenas	Cardenas	Tabasco	18° 00' 00"	93° 22' 32"	10	78,637
Carmen	Ciudad del Carmen	Campeche	18° 38' 36"	91° 49' 51"	2	126,024
Castafios	Castafios	Coahuila de Zaragoza	26° 47' 02"	101° 26' 02"	750	19,794
Catazaja	Catazajá	Chiapas	17° 43' 30"	92° 00' 51"	10	2,973
Catemaco	Catemaco	Veracruz-Llave	18° 25' 10"	95° 06' 49"	340	23,631
Catorce	Real de Catorce	San Luis Potosí	23° 41' 22"	100° 53' 14"	2,680	1,051
Cedral	Cedral	San Luis Potosí	23° 49' 15"	100° 43' 29"	1,700	9,108
Celaya	Celaya	Guanajuato	20° 31' 40"	100° 48' 55"	1,750	277,750
Cerralvo	Ciudad Cerralvo	Nuevo León	26° 05' 23"	99° 36' 54"	290	8,173
Cerritos	Cerritos	San Luis Potosí	22° 25' 58"	100° 16' 54"	1,150	12,932
Cerro de Leon	Cerro de León	Veracruz-Llave	19° 37' 47"	97° 12' 25"	2,380	725
Cerro Gordo	Villa Hidalgo	Durango	26° 15' 04"	104° 54' 46"	1,700	659
Cienegas	Cuatrociénegas de Carranza	Coahuila de Zaragoza	26° 58' 17"	102° 04' 02"	730	12,150
Citas	Dzitas ( 8 )	Yucatán	20° 50' 22"	88° 31' 34"	32	2,738
Ciudad Bravos (*)	Chilpancingo de los Bravo	Guerrero	17° 33' 05"	99° 30' 03"	1,250	142,746
Ciudad de la Concepcion	Fraccion Gral. Enrique Estrada ( La Concha )	San Luis Potosí	22° 14' 20"	100° 53' 20"	1,840	1,738
Ciudad de Yturbide (*)	Iguala de la Independencia	Guerrero	18° 20' 37"	99° 32' 21"	710	104,759
Ciudad del Maiz	Ciudad del Maiz	San Luis Potosí	22° 33' 54"	99° 36' 15"	1,250	8,129
Ciudad Guerrero ( 15 )	Antiguo Guerrero	Tamaulipas	26° 46' 43"	99° 20' 30"	49	12
Ciudad Lerdo	Ciudad Lerdo	Durango	25° 32' 10"	103° 31' 28"	1,140	71,373
Ciudad Valles	Ciudad Valles	San Luis Potosí	21° 58' 55"	99° 00' 35"	70	105,721
Coalcoman	Coalcomán de Vázquez Pallares	Michoacán de Ocampo	18° 46' 37"	103° 09' 36"	1,020	10,439
Coapilla	Coapilla de Colorado	Veracruz-Llave	18° 17' 11"	96° 13' 10"	40	15
Coatepec	Coatepec	Veracruz-Llave	19° 27' 25"	96° 57' 29"	1,200	45,339
Coatzacoalcos	Coatzacoalcos	Veracruz-Llave	18° 08' 16"	94° 26' 07"	50	225,973
Cocula	Cocula	Jalisco	20° 21' 55"	103° 49' 20"	1,340	13,715
Cocula	Cocula	Guerrero	18° 14' 24"	99° 39' 40"	620	4,324
Coixtlahuaca	San Juan Bautista Coixtlahuaca	Oaxaca	17° 43' 25"	97° 19' 25"	2,100	979
Colima (*)	Colima	Colima	19° 14' 35"	103° 43' 50"	500	119,639
Colotlan	Colotlán	Jalisco	22° 06' 51"	103° 15' 59"	1,660	12,283
Comalcalco	Comalcalco	Tabasco	18° 16' 16"	93° 13' 30"	10	37,991
Comanja	Comanja de Corona	Jalisco	21° 19' 31"	101° 42' 49"	2,130	692
Comitan	Comitán de Domínguez	Chiapas	16° 15' 04"	92° 08' 03"	1,620	70,311
Compostela	Compostela	Nayarit	21° 14' 13"	104° 54' 02"	860	15,797
Concepción	Vicente Guerrero	Chihuahua	28° 32' 52"	107° 29' 08"	2,152	6,330
Conchos	San Francisco de Conchos	Chihuahua	27° 35' 18"	105° 20' 03"	1,233	577
Copala	Copala	Sinaloa	23° 23' 39"	105° 55' 58"	540	545
Copalquin	Copalquin ( a )	Durango	25° 30' 39"	107° 05' 11"	880	4
Cordova (*)	Córdoba	Veracruz-Llave	18° 53' 28"	96° 55' 54"	850	133,807
Cosala	Cosalá	Sinaloa	24° 24' 47"	106° 41' 19"	380	5,675
Cosamaloapan	Cosamaloapan	Veracruz-Llave	18° 21' 54"	95° 47' 43"	5	28,496
Cosautla	Cosautlán de Carvajal	Veracruz-Llave	19° 19' 55"	96° 59' 17"	1,240	4,478
Coscomatepec	Coscomatepec de Bravo	Veracruz-Llave	19° 04' 18"	97° 02' 46"	1,520	12,646
Cosihuiriachic	Cosihuiriachi	Chihuahua	28° 14' 28"	106° 50' 12"	2,074	97
Cotija	Cotija de la Paz	Michoacán de Ocampo	19° 48' 34"	102° 42' 17"	1,640	13,580
Coxcatlan	Coxcatlán	Puebla	18° 15' 45"	97° 08' 46"	1,170	5,359
Coyuca	Coyuca de Catalán	Guerrero	18° 19' 34"	100° 41' 54"	240	6,651
Cuale	Cuale	Jalisco	20° 23' 40"	105° 04' 20"	1,420	220
Cuautitlan (*)	Cuautitlán	Estado de México	19° 40' 01"	99° 10' 45"	2,250	65,139
Cuautla	Cuautla	Morelos	18° 48' 42"	98° 57' 17"	1,300	136,932
Cuencame	Cuencame de Ceniceros	Durango	24° 52' 12"	103° 41' 45"	1,580	8,806
Cueramaro de Degollado	Cuerámaro	Guanajuato	20° 37' 33"	101° 40' 26"	1,720	13,241
Cuernavaca (*)	Cuernavaca	Morelos	18° 55' 07"	99° 14' 03"	1,510	327,162
Cuicatlan	San Juan Bautista Cuicatlán	Oaxaca	17° 47' 55"	96° 57' 35"	620	3,677

## Ubicación de oficinas postales principales (\*) y oficinas donde hubo cancelaciones ( III, XII )



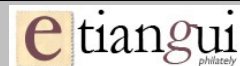
Nombre anterior	Nombre actual en 2005 ( I )		Localización física			Población 2,000
	Ciudad	Estado	Latitud (N)	Longitud (O)	Altitud (m)	
Cuitzeo	Cuitzeo del Porvenir	Michoacán de Ocampo	19° 58' 07"	101° 08' 23"	1,840	8,824
Culiacan	Culiacán Rosales	Sinaloa	24° 47' 57"	107° 23' 04"	60	540,823
Cunduacan	Cunduacán	Tabasco	18° 04' 00"	93° 10' 30"	10	16,593
Cuquio	Cuquio	Jalisco	20° 55' 40"	103° 01' 24"	1,790	4,101
Chacaltianguis	Chacaltianguis	Veracruz-Llave	18° 18' 15"	95° 50' 31"	10	3,997
Chalco (*)	Chalco de Díaz Covarrubias	Estado de México	19° 15' 53"	98° 53' 51"	2,240	125,027
Chalchicomula	Ciudad Serdán	Puebla	18° 59' 13"	97° 26' 47"	2,530	20,340
Chalchihuites	Chalchihuites	Zacatecas	23° 28' 28"	103° 52' 54"	2,270	3,999
Chamacuero	Comonfort	Guanajuato	20° 42' 50"	100° 45' 25"	1,790	21,187
Champton	Champton	Campeche	19° 21' 17"	90° 43' 14"	10	23,035
Chapa de Mota	Chapa de Mota	Estado de México	19° 48' 55"	99° 31' 35"	2,600	914
Chapala	Chapala	Jalisco	20° 17' 24"	103° 11' 21"	1,530	19,311
Charcas	Charcas	San Luis Potosí	23° 07' 48"	101° 06' 56"	2,010	10,925
Chiapa	Chiapa de Corzo	Chiapas	16° 42' 25"	93° 00' 50"	420	29,341
Chiautempan	Chiautempan	Tlaxcala	19° 18' 50"	98° 11' 33"	2,280	44,561
Chiautla	Chiautla de Tapia	Puebla	18° 17' 53"	98° 36' 13"	980	10,581
Chicontepec	Chicontepec de Tejeda	Veracruz-Llave	20° 58' 10"	98° 10' 06"	520	4,385
Chietla	Chietla	Puebla	18° 31' 06"	98° 34' 43"	1,120	6,344
Chignahuapam	Ciudad de Chignahuapam	Puebla	19° 50' 16"	98° 01' 50"	2,300	14,834
Chihuahua (*)	Chihuahua	Chihuahua	28° 38' 07"	106° 05' 20"	1,561	657,876
Chilapa	Chilapa de Alvarez	Guerrero	17° 35' 55"	99° 10' 36"	1,400	22,511
Chilchota	Chilchota	Michoacán de Ocampo	19° 50' 44"	102° 07' 12"	1,780	6,920
China	China	Nuevo León	25° 42' 20"	99° 14' 23"	129	8,918
Chinipas	Chinipas de Almada	Chihuahua	27° 23' 35"	108° 32' 10"	440	1,501
Choapan	Santiago Choápam	Oaxaca	17° 21' 40"	95° 55' 20"	900	997
Choir	Choir	Sinaloa	26° 42' 31"	108° 19' 33"	220	7,320
Cholula	Cholula de Rivadabia	Puebla	19° 03' 41"	98° 18' 22"	2,220	70,715
Degollado	Degollado	Jalisco	20° 26' 49"	102° 08' 21"	1,780	10,217
Doctor Arroyo	Doctor Arroyo	Nuevo León	23° 40' 20"	100° 10' 49"	1,720	7,843
Dolores	Lolita	Chihuahua	27° 02' 30"	104° 47' 30"	1,338	0
Dolores Hidalgo	Dolores Hidalgo	Guanajuato	21° 09' 18"	100° 55' 58"	1,920	50,391
Durango (*)	Victoria de Durango	Durango	24° 01' 25"	104° 40' 11"	1,880	427,135
Ecuandureo	Ecuandureo	Michoacán de Ocampo	20° 09' 41"	102° 11' 31"	1,560	4,967
Ejutla	Heroica Ciudad de Ejutla de Crespo	Oaxaca	16° 33' 47"	96° 43' 57"	1,460	7,699
El Oro de Mexico	El Oro de Hidalgo	Estado de México	19° 48' 03"	100° 07' 53"	2,740	6,114
El Salado	Estación El Salado	San Luis Potosí	24° 18' 49"	100° 51' 31"	1,730	274
Elota	Elota	Sinaloa	23° 58' 08"	106° 42' 39"	60	898
Encarnacion	Encarnación de Díaz	Jalisco	21° 31' 27"	102° 14' 13"	1,810	20,772
Encarnacion	Encarnación	Hidalgo	20° 52' 26"	99° 12' 36"	2,380	213
Erongaricuaro	Erongaricuaro	Michoacán de Ocampo	19° 35' 14"	101° 43' 13"	2,040	2,573
Escandón ( c )	Xicoténcatl ( 10 )	Tamaulipas	22° 59' 45"	98° 56' 41"	90	8,645
Espiritu Santo	Espiritu Santo	Zacatecas	22° 36' 07"	101° 26' 23"	2,097	743
Espita	Espita	Yucatán	21° 00' 46"	88° 18' 17"	27	9,375
Estacion Esperanza	Esperanza	Puebla	18° 51' 33"	97° 22' 32"	2,460	7,528
Estacion Mier	Casa Blanca	Puebla	18° 35' 07"	98° 30' 46"	1,220	930
Etla	Villa de Etla	Oaxaca	17° 12' 27"	96° 48' 00"	1,660	6,950
Etzatlan	Etzatlan	Jalisco	20° 45' 53"	104° 04' 50"	1,400	12,526
Ferreria de Tula	Ferrería de Tula	Jalisco	20° 03' 55"	103° 43' 48"	2,340	457
Figueroa	Zinapécuaro de Figueroa	Michoacán de Ocampo	19° 51' 30"	100° 49' 37"	1,880	14,547
Fortin	Fortín de las Flores	Veracruz-Llave	18° 53' 49"	96° 59' 52"	1,000	20,229
Fresnillo	Fresnillo	Zacatecas	23° 10' 32"	102° 52' 03"	2,185	97,023
Fuente	Villa de Fuente ( 34 )	Coahuila de Zaragoza	28° 42' 00"	100° 31' 23"	230	?
Fuerte	El Fuerte	Sinaloa	26° 24' 58"	108° 37' 02"	80	10,728
G. de Frontera	Fronteras	Sonora	30° 53' 51"	109° 33' 34"	1,120	874
Galeana	Galeana	Nuevo León	24° 49' 26"	100° 04' 37"	1,640	5,851
Galeana	Hermenegildo Galeana	Chihuahua	30° 06' 46"	107° 36' 58"	1,430	660
Gavilanes	Gavilanes	Durango	24° 13' 07"	105° 44' 04"	2,220	189
General Bravo	General Bravo	Nuevo León	25° 47' 34"	99° 10' 51"	170	3,787
General Treviño	General Treviño	Nuevo León	26° 13' 38"	99° 29' 03"	168	1,465
Gigedo	Villa Unión	Coahuila de Zaragoza	28° 13' 15"	100° 43' 26"	380	4,896
Gregorio de Rosas	San Gregorio de Bosós	Durango	24° 50' 23"	106° 12' 03"	740	72
Guachinango	Guachinango	Jalisco	20° 34' 34"	104° 22' 50"	1,440	1,781
Guadalajara (*)	Guadalajara	Jalisco	20° 40' 35"	103° 20' 46"	1,550	1,646,183
Guadalcazar	Guadalcazar	San Luis Potosí	22° 37' 05"	100° 23' 55"	1,640	1,184
Guadalupe	Guadalupe	Zacatecas	22° 44' 46"	102° 31' 03"	2,275	78,879
Guadalupe de la Frontera	Frontera	Tabasco	18° 32' 04"	92° 38' 47"	10	20,965
Guadalupe Hidalgo (*)	Guadalupe Hidalgo ( 19 )	Distrito Federal	19° 28' 56"	99° 06' 45"	2,240	( f )
Guadalupe y Calvo	Guadalupe y Calvo	Chihuahua	26° 05' 42"	106° 57' 52"	2,558	2,974
Guaajuquilla	José Mariano Jiménez (Jimenez)	Chihuahua	27° 07' 48"	104° 55' 24"	1,262	31,195
Guanacevi	Guanaceví	Durango	25° 55' 54"	105° 57' 13"	2,050	2,005
Guanajuato (*)	Guanajuato	Guanajuato	21° 01' 00"	101° 15' 25"	2,000	74,874
Guaymas (*)	Heroica Guaymas	Sonora	27° 55' 06"	110° 53' 56"	10	97,593
Guazapares	Guazapares	Chihuahua	27° 22' 17"	108° 17' 01"	1,560	116
Guemez	Guémez	Tamaulipas	23° 55' 07"	99° 00' 24"	140	1,739
Guerrero	Guerrero	Coahuila de Zaragoza	28° 18' 30"	100° 22' 45??	179	869
Guichapam ( 2 )	Huichapa ( a )	Durango	25° 04' 32"	104° 29' 54"	1,360	3
Hacienda de Jaral	Jaral de Progreso	Guanajuato	20° 22' 24"	101° 03' 59"	1,730	16,862

## Ubicación de oficinas postales principales (\*) y oficinas donde hubo cancelaciones ( III, XII )



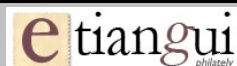
Nombre anterior	Nombre actual en 2005 ( I )		Localización física			Población 2,000
	Ciudad	Estado	Latitud (N)	Longitud (O)	Altitud (m)	
Hacienda de la Loma	La Loma	Durango	25° 27' 50"	103° 40' 35"	1,160	3,616
Hacienda del Carro	Villa González Ortega	Zacatecas	22° 30' 49"	101° 55' 08"	2,140	5,248
Hacienda el Limón	El Limón	Jalisco	19° 49' 26"	104° 09' 22"	880	3,147
Hecelchacan	Hecelchakan	Campeche	20° 10' 36"	90° 08' 05"	15	9,427
Hermosillo (*)	Hermosillo	Sonora	29° 05' 56"	110° 57' 15"	210	545,928
Hidalgo del Parral	Hidalgo del Parral	Chihuahua	26° 55' 57"	105° 39' 47"	1,720	98,876
Higuera de Zaragoza	Higuera de Zaragoza	Sinaloa	25° 58' 12"	109° 18' 16"	10	8,678
Horcasitas	San Miguel de Horcasitas	Sonora	29° 29' 16"	110° 43' 30"	400	568
Hostotipaquillo	Hostotipaquillo	Jalisco	21° 03' 29"	104° 03' 05"	1,300	3,030
Huacana	La Huacana	Michoacán de Ocampo	18° 57' 45"	101° 48' 22"	480	9,110
Huajuapán	Heroica Ciudad de Huajuapam de León	Oaxaca	17° 48' 17"	97° 46' 34"	1,600	43,073
Huajuapam de León	Heroica Ciudad de Huajuapam de León	Oaxaca	17° 48' 17"	97° 46' 34"	1,600	43,073
Hualahuises	Hualahuises	Nuevo León	24° 53' 09"	99° 40' 22"	400	5,057
Huamantla	Huamantla	Tlaxcala	19° 18' 41"	97° 55' 24"	2,500	40,854
Huamustitlán	Huamustitlán	Guerrero	17° 48' 02"	98° 33' 51"	880	5,632
Huasca	Huasca de Ocampo	Hidalgo	20° 12' 12"	98° 34' 32"	2,100	495
Huatusco (*)	Huatusco de Chicuellar	Veracruz-Llave	19° 08' 59"	96° 57' 37"	1,300	26,848
Huachinango	Huachinango	Puebla	20° 10' 29"	98° 03' 09"	1,520	46,671
Huautla	Huautla	Hidalgo	21° 01' 51"	98° 17' 11"	520	3,233
Huehuetlán	Huehuetlán	San Luis Potosí	21° 32' 46"	98° 58' 00"	380	521
Huejotitán	Huejotitán	Chihuahua	27° 03' 21"	106° 10' 45"	1,660	257
Huejotzingo	Huejotzingo	Puebla	19° 09' 36"	98° 24' 22"	2,260	20,005
Huejúcar	Huejúcar	Jalisco	22° 21' 27"	103° 12' 36"	1,830	3,374
Huejutla (*)	Huejutla de Reyes	Hidalgo	21° 08' 25"	98° 25' 12"	140	34,141
Huépac	Huépac	Sonora	29° 54' 40"	110° 12' 47"	640	710
Huetamo	Huetamo de Nuñez	Michoacán de Ocampo	18° 37' 35"	100° 53' 49"	300	21,335
Huichapan (*)	Huichapan	Hidalgo	20° 22' 29"	99° 39' 02"	2,110	7,624
Huimanguillo	Huimanguillo	Tabasco	17° 49' 45"	93° 23' 30"	20	24,654
Hunucma	Hunucmá	Yucatán	21° 00' 55"	89° 52' 28"	8	20,978
Iguala	Iguala de la Independencia	Guerrero	18° 20' 37"	99° 32' 21"	710	104,759
Indaparapeo	Indaparapeo	Michoacán de Ocampo	19° 47' 14"	100° 58' 06"	1,920	6,729
Inde	Inde	Durango	25° 54' 41"	105° 13' 27"	1,870	603
Ipala	Ipala	Jalisco	20° 13' 18"	105° 32' 49"	10	137
Irapuato	Irapuato	Guanajuato	20° 40' 23"	101° 20' 52"	1,730	319,148
Irolo	Irolo	Hidalgo	19° 43' 58"	98° 35' 42"	2,450	1,616
Isla del Carmen (*)	Ciudad del Carmen	Campeche	18° 38' 36"	91° 49' 51"	2	126,024
Ixcahuistla	San Juan Ixcaquixtla	Puebla	18° 27' 32"	97° 49' 51"	1,820	4,335
Ixmiquilpan	Ixmiquilpan	Hidalgo	20° 28' 56"	99° 13' 09"	1,700	30,831
Ixtaltepec	Asunción Ixtaltepec	Oaxaca	16° 30' 07"	95° 03' 33"	30	7,167
Ixcuaixtla	Villa Mariano Matamoros	Tlaxcala	19° 19' 37"	98° 22' 38"	2,240	5,678
Ixtla	Puente de Ixtla	Morelos	18° 37' 00"	99° 19' 11"	900	20,129
Ixtlahuaca (*)	Ixtlahuaca de Rayón	Estado de México	19° 34' 08"	99° 46' 01"	2,540	6,805
Ixtlahuacán del Río	Ixtlahuacán del Río	Jalisco	20° 51' 51"	103° 14' 18"	1,640	5,701
Ixtlán	Ixtlán de Juárez	Oaxaca	17° 19' 50"	96° 29' 14"	2,030	2,201
Ixtlán del Río	Ixtlán del Río	Nayarit	21° 02' 02"	104° 22' 03"	1,140	21,157
Izamal	Izamal	Yucatán	20° 55' 53"	89° 01' 04"	13	14,075
Izúcar de Matamoros	Izúcar de Matamoros	Puebla	18° 36' 03"	98° 27' 54"	1,280	39,693
Jacala de Ledesma	Jacala	Hidalgo	21° 00' 18"	99° 11' 24"	1,320	3,708
Jacona	Jacona de Plancarte	Michoacán de Ocampo	19° 57' 20"	102° 18' 10"	1,580	48,197
Jalacingo	Jalacingo	Veracruz-Llave	19° 48' 22"	97° 18' 28"	1,880	9,999
Jalapa (*)	Xalapa Enríquez	Veracruz-Llave	19° 32' 24"	96° 55' 39"	1,460	373,076
Jalostotitlán	Jalostotitlán	Jalisco	21° 10' 06"	102° 27' 55"	1,750	21,291
Jalpa	Jalpa	Zacatecas	21° 37' 53"	102° 58' 46"	1,390	13,586
Jalpan	Jalpan de Serra	Querétaro de Arteaga	21° 13' 00"	99° 28' 21"	760	8,318
Jaltipán	Jaltipán de Morelos	Veracruz-Llave	17° 57' 50"	94° 42' 59"	60	30,474
Jamiltepec	Santiago Jamiltepec	Oaxaca	16° 16' 41"	97° 49' 11"	440	9,417
Janos	Janos	Chihuahua	30° 53' 16"	108° 11' 24"	1,380	2,508
Jaral	Cerritos de Jaral	San Luis Potosí	22° 13' 07"	101° 03' 31"	1,960	883
Jaumave	Jaumave	Tamaulipas	23° 24' 19"	99° 22' 49"	760	4,090
Jesus Maria y Jose Rayon	Moris	Chihuahua	28° 08' 55"	108° 31' 21"	760	1,109
Jesus Maria y Jose	Melchor Ocampo	Chihuahua	28° 11' 36"	108° 22' 01"	1,740	615
Jicaltepec	Jicaltepec	Veracruz-Llave	20° 10' 08"	96° 50' 57"	20	859
Jilitla	Xilitla	San Luis Potosí	21° 23' 10"	98° 59' 25"	600	5,677
Jilotepec	Jilotepec de Molina Enriquez	Estado de México	19° 57' 15"	99° 32' 04"	2,450	10,459
Jilotepec	Jilotepec	Veracruz-Llave	19° 36' 41"	96° 56' 58"	1,380	3,151
Jiquilpan	Jiquilpan de Juárez	Michoacán de Ocampo	19° 59' 37"	102° 43' 02"	1,560	25,778
Jocotepec	Jocotepec	Jalisco	20° 17' 01"	103° 25' 46"	1,540	15,639
Jojutla	Jojutla	Morelos	18° 36' 53"	99° 10' 49"	890	20,398
Jonacatepec	Jonacatepec	Morelos	18° 40' 58"	98° 48' 09"	1,290	7,638
Jonuta	Jonuta	Tabasco	18° 05' 20"	92° 08' 11"	10	6,008
Juchila	Santa Catarina Juquila	Oaxaca	16° 14' 11"	97° 17' 31"	1,440	5,044
Juchipila	Juchipila	Zacatecas	21° 24' 37"	103° 07' 03"	1,240	6,651
Juchitan	Juchitán de Zaragoza	Oaxaca	16° 26' 00"	95° 01' 10"	30	64,642
Juchitepec	Juchitepec de Mariano Rivapalacio	Estado de México	19° 05' 59"	98° 52' 45"	2,560	13,360
Justlahuaca	Santiago Juxtlahuaca	Oaxaca	17° 20' 20"	98° 00' 40"	1,680	7,881
Kinchil	Kinchil	Yucatán	20° 54' 58"	89° 56' 49"	8	5,303

## Ubicación de oficinas postales principales (\*) y oficinas donde hubo cancelaciones ( III, XII )



Nombre anterior	Nombre actual en 2005 ( I )		Localización física			Población 2,000
	Ciudad	Estado	Latitud (N)	Longitud (O)	Altitud (m)	
La Luz	Mineral de La Luz	Guanajuato	21° 03' 50"	101° 20' 17"	2,400	923
La Pastora	Pastora	San Luis Potosí	22° 08' 02"	100° 03' 26"	1,020	844
La Paz (*)	La Paz	Baja California Sur	24° 08' 32"	110° 18' 39"	10	162,954
La Piedad	La Piedad de Cabadas	Michoacán de Ocampo	20° 20' 19"	102° 01' 29"	1,640	70,703
La Ventura	La Ventura	Coahuila de Zaragoza	24° 38' 16"	100° 53' 26"	1,730	345
Landa	Landa de Matamoros	Querétaro de Arteaga	21° 10' 55"	99° 19' 13"	1,040	1,121
Lagos (*)	Lagos de Moreno	Jalisco	21° 21' 21"	101° 56' 00"	1,900	79,592
Laguna	Ciudad del Carmen	Campeche	18° 38' 36"	91° 49' 51"	2	126,024
Lagunillas	Lagunillas	San Luis Potosí	21° 35' 10"	99° 34' 00"	920	529
Lampazos	Lampazos de Naranjo	Nuevo León	27° 01' 24"	100° 30' 24"	382	4,746
Ledesma	Ledesma	Jalisco	21° 44' 36"	101° 58' 36"	2,010	128
Leon de los Aldamas	León de los Aldama	Guanajuato	21° 07' 07"	101° 40' 51"	1,800	1,020,818
Jerma (*)	Jerma de Villada	Estado de México	19° 17' 05"	99° 30' 43"	2,570	16,303
Linares	Linares	Nuevo León	24° 51' 35"	99° 34' 00"	350	53,681
Los Reyes	Los Reyes de Salgado	Michoacán de Ocampo	19° 35' 22"	102° 28' 27"	1,300	36,095
Los Reyes	Guadalupe de los Reyes	Sinaloa	24° 16' 42"	106° 30' 15"	760	159
Los Reyes	Villa de Reyes	San Luis Potosí	21° 48' 14"	100° 56' 00"	1,820	8,447
Llera	Llera de Canales	Tamaulipas	23° 19' 04"	99° 01' 27"	280	3,705
Macuilapa	Macuilapa	Chiapas	16° 29' 28"	93° 58' 26"	680	27
Macuspana	Macuspana	Tabasco	17° 45' 34"	92° 35' 52"	10	28,183
Magdalena	Magdalena	Jalisco	20° 54' 23"	103° 58' 47"	1,380	13,471
Magiscatzin	Magiscatzin	Tamaulipas	22° 48' 00"	98° 42' 01"	50	1,045
Malinalco	Malinalco	Estado de México	18° 56' 54"	99° 29' 41"	1,740	6,487
Maltrata	Maltrata	Veracruz-Llave	18° 48' 41"	97° 16' 38"	1,720	10,273
Manzanillo	Manzanillo	Colima	19° 03' 06"	104° 18' 56"	5	94,893
Mapimi	Mapimi	Durango	25° 49' 59"	103° 50' 52"	1,300	4,512
Maravatio (*)	Maravatio de Ocampo	Michoacán de Ocampo	19° 53' 34"	100° 26' 33"	2,020	28,218
Maruata	Maruata	Michoacán de Ocampo	18° 16' 17"	103° 21' 19"	20	636
Mascota	Mascota	Jalisco	20° 31' 31"	104° 47' 11"	1,230	7,908
Matamoros	Matamoros	Coahuila de Zaragoza	25° 31' 40"	103° 13' 41"	1,120	44,053
Matamoros (*)	Heroica Matamoros	Tamaulipas	25° 52' 47"	97° 30' 15"	73	376,279
Matehuala	Matehuala	San Luis Potosí	23° 38' 44"	100° 38' 37"	1,570	64,206
Maxcanu	Maxcanu	Yucatán	20° 34' 59"	90° 00' 03"	13	11,229
Mazamitla	Mazamitla	Jalisco	19° 54' 56"	103° 01' 10"	2,240	6,286
Mazapil	Mazapil	Zacatecas	24° 38' 18"	101° 33' 19"	2,290	548
Mazatlan (*)	Mazatlán	Sinaloa	23° 14' 10"	106° 24' 55"	10	327,989
Meoqui	Pedro Meoqui	Chihuahua	28° 16' 04"	105° 28' 56"	1,150	19,498
Merida (*)	Merida	Yucatán	20° 58' 04"	89° 37' 18"	9	662,530
Mesticatan	Mexicacac	Jalisco	21° 15' 55"	102° 46' 37"	1,750	3,603
Metztitlan	Metztitlán	Hidalgo	20° 35' 46"	98° 45' 47"	1,340	2,741
Mexico (*)	Ciudad de México ( 20 )	Distrito Federal	19° 26' 03"	99° 08' 19"	2,216	( f )
Mezquititlan	Mezquititlán	Hidalgo	20° 31' 58"	98° 38' 15"	1,360	1,577
Miacatlan	Miacatlán	Morelos	18° 46' 07"	99° 21' 34"	1,000	7,639
Miahuatlan	Miahuatlán de Porfirio Díaz	Oaxaca	16° 19' 42"	96° 35' 46"	1,550	16,724
Mier	Mier	Tamaulipas	26° 25' 50"	99° 08' 54"	113	6,715
Mier y Noriega	Mier y Noriega	Nuevo León	23° 25' 19"	100° 07' 00"	1,670	1,181
Minatitlan	Minatitlan	Veracruz-Llave	17° 59' 20"	94° 33' 31"	20	109,193
Minas Nuevas	Villa Escobedo	Chihuahua	26° 59' 32"	105° 43' 55"	1,880	37
Mineral de Morelos	Morelos	Chihuahua	26° 40' 15"	107° 40' 39"	580	627
Mineral del Chico	Mineral del Chico	Hidalgo	20° 12' 55"	98° 43' 52"	2,360	486
Mineral del Monte	Mineral del Monte	Hidalgo	20° 08' 23"	98° 40' 18"	2,660	10,238
Mineral del Oro	Santa María del Oro	Durango	25° 56' 58"	105° 21' 52"	1,700	5,665
Mineral del Oro	El Oro de Hidalgo	Estado de México	19° 48' 03"	100° 07' 53"	2,740	6,114
Misantla	Misantla	Veracruz-Llave	19° 55' 38"	96° 51' 15"	300	22,748
Mixcoac	Mixcoac	Distrito Federal				( f )
Mococha	Mocochá	Yucatán	21° 06' 20"	89° 27' 05"	8	1,724
Mocorito	Mocorito	Sinaloa	25° 28' 56"	107° 55' 12"	80	5,093
Moctezuma	Moctezuma	San Luis Potosí	22° 44' 52"	101° 05' 10"	1,720	3,845
Moctezuma ( opozura )	Moctezuma	Sonora	29° 48' 10"	109° 40' 49"	640	3,798
Molango	Molango	Hidalgo	20° 47' 08"	98° 43' 45"	1,600	3,728
Molcajac	Molcaxac	Puebla	18° 44' 11"	97° 54' 39"	1,840	1,514
Monclova	Monclova	Coahuila de Zaragoza	26° 54' 03"	101° 25' 05"	620	192,554
Monte Cristo	Emiliano Zapata	Tabasco	17° 44' 27"	91° 45' 48"	10	17,246
Montemorelos	Montemorelos	Nuevo León	25° 11' 13"	99° 49' 35"	430	37,713
Monterrey (*)	Monterrey	Nuevo León	25° 40' 16"	100° 18' 30"	530	1,110,909
Morelia (*)	Morelia	Michoacán de Ocampo	19° 42' 06"	101° 11' 07"	1,920	549,996
Morelos	Morelos	Coahuila de Zaragoza	28° 24' 28"	100° 53' 17"	370	5,982
Moroleon	Moroleón	Guanajuato	20° 07' 47"	101° 11' 24"	1,810	40,512
Motul	Motul de Carrillo Puerto	Yucatán	21° 05' 42"	89° 16' 59"	7	19,868
Movas	Movas	Sonora	28° 09' 38"	109° 26' 25"	240	134
Mulatos	Mulatos	Sonora	28° 39' 32"	108° 44' 53"	1,040	339
Muleros	Vicente Guerrero	Durango	23° 43' 52"	103° 59' 16"	1,960	14,444
Muzquiz	Ciudad Melchor Múzquiz	Coahuila de Zaragoza	27° 52' 39"	101° 30' 52"	490	32,094
Nadadores	Nadadores	Coahuila de Zaragoza	27° 01' 45"	101° 35' 30"	520	4,282
Naoling	Naolinco de Victoria	Veracruz-Llave	19° 39' 12"	96° 52' 25"	1,540	8,071
Nautla	Nautla	Veracruz-Llave	20° 12' 26"	96° 46' 20"	10	2,829

## Ubicación de oficinas postales principales (\*) y oficinas donde hubo cancelaciones ( III, XII )



Nombre anterior	Nombre actual en 2005 ( I )		Localización física			Población 2,000
	Ciudad	Estado	Latitud (N)	Longitud (O)	Altitud (m)	
Nava	Nava	Coahuila de Zaragoza	28° 25' 15"	100° 46' 06"	320	17,730
Navojoa	Navojoa	Sonora	27° 04' 51"	109° 26' 43"	50	98,187
Nazas	Nazas	Durango	25° 13' 39"	104° 06' 50"	1,250	3,320
Nieves	Nieves	Zacatecas	23° 59' 38"	103° 01' 10"	2,010	5,257
Nochistlan	Nochistlán de Mejía	Zacatecas	21° 21' 38"	102° 50' 44"	1,850	15,499
Nochistlan	Asunción Nochistlán	Oaxaca	17° 27' 26"	97° 13' 30"	2,080	9,496
Nogales	Nogales	Veracruz-Llave	18° 49' 19"	97° 09' 46"	1,280	20,530
Nombre de Dios	Nombre de Dios	Durango	23° 50' 37"	104° 14' 27"	1,740	4,520
Nopala	Nopala	Hidalgo	20° 15' 05"	99° 38' 39"	2,400	965
Nopalucan	Nopalucan de la Granja	Puebla	19° 12' 52"	97° 49' 18"	2,460	5,185
Noria de los Osuna	La Noria de San Antonio	Sinaloa	23° 30' 24"	106° 18' 51"	120	1,271
Nuevo Laredo	Nuevo Laredo	Tamaulipas	27° 29' 11"	99° 30' 29"	188	308,828
Nuevo Santander	Santander Jiménez	Tamaulipas	24° 12' 52"	98° 29' 00"	110	5,145
Oaxaca (*)	Oaxaca de Juárez	Oaxaca	17° 04' 04"	96° 43' 12"	1,555	251,846
Ocampo ( 27 )	Asientos	Aguascalientes	22° 14' 15"	102° 05' 21"	2,150	3,693
Ocotlan	Ocotlán de Morelos	Oaxaca	16° 47' 29"	96° 40' 30"	1,500	12,583
Ojitlan	San Lucas Ojitlán	Oaxaca	18° 03' 35"	96° 23' 45"	120	5,732
Ojinaga	Manuel Ojinaga	Chihuahua	29° 33' 52"	104° 24' 59"	800	20,371
Ojocaliente	Ojocaliente	Zacatecas	22° 34' 12"	102° 15' 05"	2,040	18,150
Ojuelos	Ojuelos de Jalisco	Jalisco	21° 51' 58"	101° 35' 35"	2,220	9,338
Ometepec	Ometepec	Guerrero	16° 40' 59"	98° 24' 20"	330	16,933
Ometusco	San Antonio Ometusco	Estado de México	19° 46' 44"	98° 37' 48"	2,490	451
Omitlan	Omitlán de Juárez	Hidalgo	20° 10' 11"	98° 38' 54"	2,420	971
Opodepe	Opodepe	Sonora	29° 55' 34"	110° 37' 38"	640	346
Orizava (*)	Orizaba	Veracruz-Llave	18° 50' 59"	97° 06' 13"	1,230	118,552
Oro de Mexico	El Oro de Hidalgo	Estado de México	19° 48' 03"	100° 07' 53"	2,740	6,114
Otatitlan	Villa Otatitlan	Veracruz-Llave	18° 10' 35"	96° 01' 57"	15	4,554
Otumba	Otumba de Gómez Farías	Estado de México	19° 41' 49"	98° 45' 17"	2,360	8,731
Ozuluama	Ozuluama de Mascareñas	Veracruz-Llave	21° 39' 40"	97° 51' 02"	170	3,654
Ozumba	Ozumba de Alzate	Estado de México	19° 02' 21"	98° 47' 37"	2,340	17,906
Ozumbilla	Santa María Ozumbilla	Estado de México	19° 39' 40"	99° 00' 40"	2,248	25,000
Pachuca (*)	Pachuca de Soto	Hidalgo	20° 07' 21"	98° 44' 10"	2,000	231,602
Padilla ( 33 )	Padilla	Tamaulipas	24° 01' 54"	98° 48' 00"	100	0
Palmillas	Palmillas	Tamaulipas	23° 18' 08"	99° 32' 54"	1,240	992
Panindicuario	Panindicuario	Michoacán de Ocampo	19° 58' 59"	101° 45' 39"	1,820	5,828
Panuco	Pánuco	Sinaloa	23° 25' 28"	105° 54' 09"	600	410
Panuco	Pánuco	Veracruz-Llave	22° 03' 19"	98° 10' 39"	30	34,192
Papalotla	Papalotla	Estado de México	19° 33' 48"	98° 51' 26"	2,270	3,186
Papantla	Papantla de Olarte	Veracruz-Llave	20° 26' 52"	97° 19' 12"	180	48,804
Papasquiario	Santiago Papasquiario	Durango	25° 02' 38"	105° 25' 09"	1,720	22,571
Paracuaro	Parácuaro	Michoacán de Ocampo	19° 08' 45"	102° 13' 10"	600	3,721
Paracho	Paracho de Verduzco	Michoacán de Ocampo	19° 38' 29"	102° 02' 51"	2,220	15,554
Paras	Parás	Nuevo León	26° 29' 55"	99° 31' 20"	140	907
Parras	Parras de la Fuente	Coahuila de Zaragoza	25° 26' 25"	102° 10' 57"	1,530	31,032
Paso de Novillos	Martínez de la Torre	Veracruz-Llave	20° 03' 38"	97° 03' 15"	80	49,565
Paso de Ovejas	Paso de Ovejas	Veracruz-Llave	19° 16' 55"	96° 26' 25"	50	6,803
Paso del Macho	Paso del Macho	Veracruz-Llave	18° 58' 10"	96° 43' 32"	480	11,787
Paso del Norte	Ciudad Juárez	Chihuahua	31° 44' 22"	106° 29' 13"	1,120	1,187,275
Pastora	Pastora	San Luis Potosí	22° 08' 02"	100° 03' 26"	1,020	844
Patós	General Cepeda	Coahuila de Zaragoza	25° 22' 35"	101° 28' 30"	1,410	3,725
Patzcuaro	Patzcuaro	Michoacán de Ocampo	19° 30' 57"	101° 36' 34"	2,140	47,993
Penjamillo	Penjamillo de Degollado	Michoacán de Ocampo	20° 06' 12"	101° 56' 00"	1,695	3,492
Penjamo	Pénjamo	Guanajuato	20° 25' 48"	101° 43' 21"	1,770	32,035
Peñon Blanco	Peñon Blanco	Durango	24° 47' 27"	104° 02' 00"	1,680	4,974
Perote (*)	Perote	Veracruz-Llave	19° 33' 36"	97° 14' 34"	2,400	30,848
Peto	Peto	Yucatán	20° 07' 32"	88° 55' 17"	35	16,572
Pichucalco	Pichucalco	Chiapas	17° 30' 31"	93° 07' 06"	50	13,118
Piedras Negras	Piedras Negras	Coahuila de Zaragoza	28° 42' 00"	100° 31' 23"	230	126,386
Pinos	Pinos	Zacatecas	22° 17' 54"	101° 34' 27"	2,397	4,597
Pinos Altos	Pinos Altos	Chihuahua	28° 16' 14"	108° 18' 11"	2,260	1
Pinotepa	Santiago Pinotepa Nacional	Oaxaca	16° 20' 17"	98° 03' 01"	205	24,347
Pisaflores	Pisaflores	Hidalgo	21° 11' 39"	99° 00' 23"	240	1,608
Platón Sanchez	Platón Sanchez	Veracruz-Llave	21° 16' 19"	98° 22' 25"	60	9,953
Playa Colorada	Playa Colorada	Sinaloa	25° 17' 23"	108° 19' 26"	5	874
Playa Vicente	Playa Vicente	Veracruz-Llave	17° 49' 49"	95° 48' 41"	50	7,537
Pochutla	San Pedro Pochutla	Oaxaca	15° 44' 40"	96° 27' 55"	150	12,404
Polotitlan (*)	Polotitlán de la Ilustración	Estado de México	20° 13' 23"	99° 48' 53"	2,300	2,673
Pozos	Villa de Pozos ( 26 )	San Luis Potosí	22° 06' 28"	100° 52' 30"	1,860	
Presidio del Carrizal	Carrizal	Chihuahua	30° 33' 47"	106° 39' 09"	1,220	134
Prezas ( c )	Aldama ( 11 )	Tamaulipas	22° 55' 10"	98° 04' 25"	130	11,371
Progreso	Progreso	Yucatán	21° 16' 58"	89° 39' 49"	2	44,354
Puebla (*)	Heroica Puebla de Zaragoza	Puebla	19° 02' 36"	98° 11' 50"	2,135	1,271,673
Pueblo Viejo	Ciudad Cuauhtémoc	Veracruz-Llave	22° 11' 00"	97° 50' 10"	10	9,226
Puente Nacional	Puente Nacional	Veracruz-Llave	19° 19' 37"	96° 29' 00"	100	370
Pungarabato	Ciudad Altamirano	Guerrero	18° 21' 37"	100° 40' 05"	230	23,336
Purépero	Purépero de Echáiz	Michoacán de Ocampo	19° 54' 36"	102° 00' 25"	2,020	13,900

Ubicación de oficinas postales principales (\*) y oficinas donde hubo cancelaciones ( III, XII )



Nombre anterior	Nombre actual en 2005 ( I )		Localización física			Población 2,000
	Ciudad	Estado	Latitud (N)	Longitud (O)	Altitud (m)	
Purísima del Rincon	Purísima de Bustos	Guanajuato	21° 01' 46"	101° 52' 46"	1,750	25,274
Puruandiro	Puruandiro	Michoacán de Ocampo	20° 05' 15"	101° 30' 56"	1,890	27,428
Quecholac	Quecholac	Puebla	18° 57' 19"	97° 39' 39"	2,160	8,007
Quemada	La Quemada	Guanajuato	21° 19' 04"	101° 06' 23"	2,000	684
Quendulain	Güendulain	Oaxaca	17° 01' 20"	96° 36' 34"	1,550	396
Queretaro (*)	Santiago de Queretaro	Querétaro de Arteaga	20° 35' 15"	100° 23' 34"	1,820	536,463
Quiriego	Quiriego	Sonora	27° 31' 16"	109° 15' 13"	200	994
Quiroga	Quiroga	Michoacán de Ocampo	19° 39' 55"	101° 31' 22"	2,060	13,163
Quitupan	Quitupan	Jalisco	19° 55' 36"	102° 52' 33"	1,660	1,887
Ramos Arizpe	Ramos Arizpe	Coahuila de Zaragoza	25° 32' 22"	100° 56' 51"	1,400	31,322
Rayon	Rayón	Sonora	29° 42' 38"	110° 34' 13"	540	1,273
Rayon	Rayón	San Luis Potosí	21° 50' 37"	99° 38' 45"	980	5,093
Reynosa	Reynosa	Tamaulipas	26° 05' 32"	98° 16' 40"	40	403,718
Rincon de Romos ( 16 )	Rincón de Romos	Aguascalientes	22° 13' 48"	102° 19' 09"	1,940	22,570
Rinconada	Rinconada	Nuevo León	25° 40' 56"	100° 42' 43"	1,000	392
Rinconada	San Martín Rinconada	Puebla	19° 07' 18"	97° 39' 59"	2,350	696
Rio Florido	José Esteban Coronado	Chihuahua	26° 44' 14"	105° 09' 30"	1,510	970
Rio Frio (*)	Río Frío	Estado de México	19° 21' 09"	98° 40' 11"	3,000	5,128
Rio Grande	Río Grande	Zacatecas	23° 49' 21"	103° 02' 11"	1,860	29,214
Rio Verde	Rioverde	San Luis Potosí	21° 55' 55"	99° 59' 48"	980	46,691
Rodeo	Rodeo	Durango	25° 10' 48"	104° 33' 23"	1,850	3,816
Romita de Liceaga	Romita	Guanajuato	20° 52' 09"	101° 31' 01"	1,750	18,385
Rosa Morada	Rosamorada	Nayarit	22° 07' 19"	105° 12' 13"	30	3,552
Rosales	Villa Unión	Coahuila de Zaragoza	28° 13' 15"	100° 43' 26"	380	4,896
Rosario	El Rosario	Sinaloa	22° 59' 25"	105° 51' 25"	20	13,998
Rosario	Rosario	Sonora	27° 50' 28"	109° 22' 05"	440	2,649
Rosario	Valle del Rosario	Chihuahua	27° 19' 09"	106° 17' 45"	1,500	295
Rosas	Zaragoza	Coahuila de Zaragoza	28° 29' 30"	100° 55' 00"	360	10,061
Sacramento	Sacramento	Coahuila de Zaragoza	27° 00' 14"	101° 43' 27"	580	1,996
Sahuariipa	Sahuariipa	Sonora	29° 03' 19"	109° 13' 58"	420	3,807
Sahuayo	Sahuayo de Morelos	Michoacán de Ocampo	20° 03' 25"	102° 43' 26"	1,540	57,827
Sain Alto	Saín Alto	Zacatecas	23° 34' 50"	103° 14' 55"	2,040	4,619
Salamanca	Salamanca	Guanajuato	20° 34' 09"	101° 11' 51"	1,720	137,000
Salina Cruz	Salina Cruz	Oaxaca	16° 10' 57"	95° 11' 45"	22	72,218
Salinas del Peñon Blanco	Salinas de Hidalgo	San Luis Potosí	22° 37' 39"	101° 42' 52"	2,070	13,432
Salinas Victoria	Salinas Victoria	Nuevo León	25° 57' 45"	100° 17' 30"	440	6,101
Saltillo (*)	Saltillo	Coahuila de Zaragoza	25° 26' 00"	101° 00' 00"	1,700	562,587
Salvatierra	Salvatierra	Guanajuato	20° 12' 50"	100° 52' 42"	1,760	34,066
San Agustin del Palmar	Palmar de Bravo	Puebla	18° 50' 06"	97° 32' 49"	2,200	4,140
San Agustin Mezquititan	Mezquititlán	Hidalgo	20° 31' 58"	98° 38' 15"	1,360	1,577
San Andres Tuxtla	San Andres Tuxtla	Veracruz-Llave	18° 26' 59"	95° 12' 44"	300	54,853
San Angel (*)	San Angel	Distrito Federal	19° 22' 40"	99° 13' 50"	2,399	( f )
San Antonio	San Antonio	Baja California Sur	23° 48' 25"	110° 03' 25"	400	676
San Antonio Chiautempan	Chiautempan	Tlaxcala	19° 18' 50"	98° 11' 33"	2,280	44,561
San Antonio de las Huertas	San Antonio de la Huerta	Sonora	28° 37' 48"	109° 36' 37"	200	233
San Antonio del Coyote	San Antonio del Coyote	Coahuila de Zaragoza	25° 41' 40"	103° 17' 08"	1,120	8,424
San Bartolome	Valle de Ignacio Allende	Chihuahua	26° 56' 23"	105° 23' 43"	1,600	3,865
San Blas	San Blas	Nayarit	21° 32' 22"	105° 17' 07"	10	8,812
San Buenaventura	San Buenaventura	Coahuila de Zaragoza	27° 03' 35"	101° 32' 54"	500	17,904
San Carlos	San Carlos Yautepec	Oaxaca	16° 29' 58"	96° 06' 21"	940	743
San Carlos	Manuel Benavides	Chihuahua	29° 06' 26"	103° 54' 23"	1,060	782
San Carlos de Marin	Marín	Nuevo León	25° 52' 45"	100° 01' 54"	400	3,068
San Ciro de Alberca	San Ciro de Acosta	San Luis Potosí	21° 39' 36"	99° 49' 11"	900	6,509
San Cristóbal (*)	San Cristóbal de las Casas	Chiapas	16° 44' 12"	92° 38' 18"	1,940	112,442
San Cristobal de la Llave	Ignacio de la Llave	Veracruz-Llave	18° 43' 31"	95° 59' 03"	10	4,784
San Diego de la Union	San Diego de la Union	Guanajuato	21° 27' 52"	100° 52' 20"	2,070	5,769
San Dimas	San Dimas	Durango	24° 08' 54"	105° 57' 10"	880	135
San Felipe	San Felipe	Guanajuato	21° 28' 47"	101° 12' 50"	2,080	24,935
San Felipe del Obraje	San Felipe del Progreso	Estado de México	19° 42' 45"	99° 57' 04"	2,570	3,512
San Felipe del Obraje (*)	San Felipe del Progreso	Estado de México	19° 42' 45"	99° 57' 04"	2,570	3,512
San Felipe Ixtacuixtla	Villa Mariano Matamoros	Tlaxcala	19° 19' 37"	98° 22' 38"	2,240	5,678
San Felipe Torres Mochas	San Felipe	Guanajuato	21° 28' 47"	101° 12' 50"	2,080	24,935
San Fernando	Zaragoza	Coahuila de Zaragoza	28° 29' 30"	100° 55' 00"	360	10,061
San Fernando	San Fernando	Tamaulipas	24° 50' 51"	98° 09' 30"	40	27,053
San Francisco del Mezquital	San Francisco del Mezquital	Durango	23° 28' 23"	104° 23' 44"	1,420	1,703
San Francisco del Rincon	San Francisco del Rincón	Guanajuato	21° 01' 02"	101° 51' 29"	1,750	65,183
San Gabriel	San Gabriel ( 13 )	Jalisco	19° 44' 48"	103° 46' 07"	1,260	4,141
San Geronimo	San Jerónimo de Juárez	Guerrero	17° 08' 10"	100° 28' 11"	10	6,969
San Geronimo Coatepec	Coatepec	Veracruz-Llave	19° 27' 25"	96° 57' 29"	1,200	45,339
San Ignacio	San Ignacio	Baja California Sur	27° 17' 15"	112° 57' 14"	122	625
San Ignacio	San Ignacio	Sinaloa	23° 56' 28"	106° 25' 27"	140	4,123
San Jose de Iturbide	San José Iturbide	Guanajuato	20° 59' 52"	100° 23' 15"	2,100	15,868
San Jose de la Parrilla	San José de la Parrilla	Durango	23° 44' 37"	104° 06' 45"	2,080	1,478
San Jose del Cabo	San Jose del Cabo	Baja California Sur	23° 03' 41"	109° 42' 29"	10	31,102
San Jose Tajimaroa	Ciudad Hidalgo	Michoacán de Ocampo	19° 41' 28"	100° 33' 12"	2,060	54,854
San Juan Bautista (*)	Villahermosa	Tabasco	17° 59' 26"	92° 55' 41"	20	330,846

## Ubicación de oficinas postales principales (\*) y oficinas donde hubo cancelaciones ( III, XII )



Nombre anterior	Nombre actual en 2005 ( I )		Localización física			Población 2,000
	Ciudad	Estado	Latitud (N)	Longitud (O)	Altitud (m)	
San Juan de Guadalupe	San Juan de Guadalupe	Durango	24° 37' 52"	102° 46' 57"	1,530	1,760
San Juan de los Lagos	San Juan de los Lagos	Jalisco	21° 14' 45"	102° 19' 51"	1,750	42,411
San Juan de los Llanos (*)	Ciudad de Libres	Puebla	19° 27' 47"	97° 41' 10"	2,380	12,249
San Juan de Salinas	San Juan de Sabinas	Coahuila de Zaragoza	27° 55' 42"	101° 18' 14"	380	1,254
San Juan del Mezquital	Juan Aldama	Zacatecas	24° 17' 22"	103° 23' 40"	1,990	14,058
San Juan del Río	San Juan del Río del Centauro del Norte	Durango	24° 46' 39"	104° 27' 33"	1,700	2,636
San Juan del Río	San Juan del Río	Querétaro de Arteaga	20° 23' 16"	99° 59' 38"	1,920	99,483
San Juan Evangelista	San Juan Evangelista	Veracruz-Llave	17° 53' 03"	95° 08' 38"	20	3,983
San Juan Heredia	San Juan de Heredia	Durango	26° 12' 20"	105° 37' 57"	1,696	99
San Juan Teotihuacan	San Juan Teotihuacan	Estado de México	19° 41' 02"	98° 50' 43"	2,320	83
San Luis de la Paz	San Luis de la Paz	Guanajuato	21° 17' 51"	100° 31' 00"	2,100	42,588
San Luis Postosi (*)	San Luis Potosí	San Luis Potosí	22° 09' 04"	100° 58' 34"	1,860	629,208
San Marcos	San Marcos Eloxochitlán	Puebla	20° 01' 29"	97° 52' 18"	1,540	1,171
San Martín de la Cal	San Martín de Hidalgo	Jalisco	20° 26' 05"	103° 55' 50"	1,300	7,464
San Martín Huaquechula	Huaquechula	Puebla	18° 46' 12"	98° 32' 34"	1,580	3,107
San Martín Texmelucan (*)	San Martín Texmelucan de Labastida	Puebla	19° 17' 00"	98° 26' 00"	2,360	70,713
San Mateo	J. Jesús González Ortega	Zacatecas	22° 53' 10"	103° 29' 05"	2,000	1,307
San Miguel de Allende	San Miguel de Allende	Guanajuato	20° 54' 51"	100° 44' 39"	1,910	59,691
San Miguel del Mezquital	Miguel Auza	Zacatecas	24° 17' 38"	103° 26' 59"	2,058	12,592
San Miguel el Alto	San Miguel el Alto	Jalisco	21° 01' 47"	102° 24' 08"	1,850	21,098
San Miguel Jerecuaro	Jerécuaro	Guanajuato	20° 08' 54"	100° 30' 35"	1,930	6,698
San Miguel Nautla	Nautla	Veracruz-Llave	20° 12' 26"	96° 46' 20"	10	2,829
San Nicolas de Carretas	San Nicolás de Carretas	Chihuahua	28° 14' 55"	106° 30' 36"	1,680	797
San Nicolas Tolentino	San Nicolás Tolentino	San Luis Potosí	22° 14' 44"	100° 33' 23"	1,460	716
San Pablo Apetatitlán	Apetatitlán	Tlaxcala	19° 19' 52"	98° 11' 44"	2,260	6,476
San Pablo Balleza	Mariano Balleza	Chihuahua	26° 57' 14"	106° 20' 46"	1,580	1,795
San Pedro	San Pedro de las Colonias	Coahuila de Zaragoza	25° 45' 32"	102° 59' 00"	1,100	41,642
San Pedro Piedra Gorda	Manuel Doblado	Guanajuato	20° 43' 38"	101° 56' 58"	1,720	12,558
San Salvador	San Salvador de Horta	Durango	25° 15' 56"	104° 37' 21"	1,370	350
San Salvador de Miacatlan	Miacatlán	Morelos	18° 46' 07"	99° 21' 34"	1,000	7,639
San Salvador el Seco	San Salvador el Seco	Puebla	19° 08' 03"	97° 38' 25"	2,400	14,037
San Salvador el Verde	San Salvador el Verde	Puebla	19° 16' 08"	98° 30' 52"	2,400	2,255
San Sebastian	San Sebastián del Sur ( 5 )	Jalisco	19° 47' 39"	103° 28' 38"	1,510	6,376
San Sebastian	Concordia	Sinaloa	23° 17' 16"	106° 03' 59"	120	7,260
Sandoval	Los Sandoval	Nayarit	22° 26' 55"	105° 25' 10"	15	156
Santa Ana Acatlán	Acatlán de Juárez	Jalisco	20° 25' 14"	103° 35' 28"	1,370	8,908
Santa Ana Maya	Santa Ana Maya	Michoacán de Ocampo	20° 00' 24"	101° 01' 15"	1,840	6,835
Santa Barbara	Ocampo	Tamaulipas	22° 50' 40"	99° 20' 09"	350	4,784
Santa Catalina	Santa Catarina de Tepehuanes	Durango	25° 20' 36"	105° 43' 23"	1,809	4,762
Santa Catarina	Santa Catarina	Nuevo León	25° 40' 31"	100° 27' 43"	680	225,976
Santa Clara	Santa Clara del Cobre	Michoacán de Ocampo	19° 24' 17"	101° 38' 18"	2,220	11,959
Santa Clara del Cobre	Santa Clara del Cobre	Michoacán de Ocampo	19° 24' 17"	101° 38' 18"	2,220	11,959
Santa Cruz	Juventino Rosas	Guanajuato	20° 38' 36"	100° 59' 42"	1,750	35,775
Santa Cruz Rosales	Santa Cruz de Rosales	Chihuahua	28° 11' 13"	105° 33' 16"	1,180	4,803
Santa Ifigenia	Santa Efigenia ( a )	Oaxaca	16° 26' 07"	94° 13' 10"	120	0
Santa Maria del Río	Santa Maria del Río	San Luis Potosí	21° 47' 51"	100° 44' 10"	1,710	11,629
Santa Maria Magdalena	Magdalena de Kino	Sonora	30° 37' 37"	110° 58' 03"	760	22,023
Santa Rosa	Gómez Palacio	Durango	25° 33' 40"	103° 29' 54"	1,150	210,113
Santa Rosalia	Santa Rosalía de Camargo	Chihuahua	27° 41' 13"	105° 10' 21"	1,253	37,456
Santiago	Santiago	Nuevo León	25° 25' 36"	100° 09' 08"	500	33,344
Santiago Ixcuintla	Santiago Ixcuintla	Nayarit	21° 48' 40"	105° 12' 23"	40	17,950
Santiago Tuxtla	Santiago Tuxtla	Veracruz-Llave	18° 27' 42"	95° 17' 58"	180	15,348
Santo Domingo	Santo Domingo	Coahuila de Zaragoza	25° 37' 25"	101° 04' 00"	1,240	189
Saric	Sáric	Sonora	31° 06' 11"	111° 22' 40"	780	722
Sasave	Sásabe	Sonora	31° 28' 25"	111° 32' 44"	1,080	989
Satevo	San Francisco Javier de Satevó	Chihuahua	27° 57' 15"	106° 06' 23"	1,380	482
Sauceda	Sauceda de la Borda	Zacatecas	22° 49' 48"	102° 30' 08"	2,300	2,583
Sayula	Sayula	Jalisco	19° 52' 58"	103° 36' 02"	1,360	24,051
Sierra Hermosa	Sierra Vieja	Zacatecas	23° 29' 39"	102° 08' 02"	1,950	239
Sierra Mojada	Sierra Mojada	Coahuila de Zaragoza	27° 17' 20"	103° 42' 02"	1,530	438
Silacayoapam	Silacayoápam	Oaxaca	17° 30' 08"	98° 08' 38"	1,620	2,408
Silao	Silao	Guanajuato	20° 56' 33"	101° 25' 37"	1,780	61,661
Simojovel	Simojovel de Allende	Chiapas	17° 08' 24"	92° 42' 51"	660	7,851
Sinaloa	Sinaloa de Leyva	Sinaloa	25° 49' 29"	108° 13' 18"	80	4,126
Sisal	Sisal	Yucatán	21° 09' 55"	90° 01' 50"	1	1,692
Sitilpech	Sitilpech	Yucatán	20° 56' 23"	88° 57' 26"	16	1,841
Soledad	Soledad de Doblado	Veracruz-Llave	19° 02' 43"	96° 24' 58"	100	12,017
Soledad ( estacion )	Soledad de Abajo (Estación de Adames)	Aguaascalientes	22° 24' 34"	102° 17' 10"	1,970	787
Soltepec	San Lorenzo Soltepec	Tlaxcala	19° 36' 14"	98° 18' 43"	2,540	887
Sombrerete	Sombrerete	Zacatecas	23° 38' 05"	103° 38' 23"	2,300	18,668
Soto la Marina	Soto la Marina	Tamaulipas	23° 46' 03"	98° 12' 28"	10	8,984
Soyaniquilpan (*)	San Francisco Soyaniquilpan	Estado de México	20° 00' 48"	99° 31' 49"	2,400	3,502
Sultepec (*)	Sultepec de Pedro Ascencio de Alquisiras	Estado de México	18° 51' 26"	99° 57' 55"	2,300	3,575
Tabasco (*)	Villahermosa	Tabasco	17° 59' 26"	92° 55' 41"	20	330,846
Tacambaro	Tacambaro de Codallos	Michoacán de Ocampo	19° 14' 06"	101° 27' 24"	1,640	20,517
Tacubaya (*)	Tacubaya ( 18 )	Distrito Federal	19° 24' 00"	99° 12' 00"	2,289	( f )

## Ubicación de oficinas postales principales (\*) y oficinas donde hubo cancelaciones ( III, XII )



Nombre anterior	Nombre actual en 2005 ( I )		Localización física			Población 2,000
	Ciudad	Estado	Latitud (N)	Longitud (O)	Altitud (m)	
Tala	Tala	Jalisco	20° 38' 54"	103° 42' 04"	1,330	30,236
Talpa	Talpa de Allende	Jalisco	20° 22' 50"	104° 49' 20"	1,155	7,283
Tamasunchale	Tamasunchale	San Luis Potosí	21° 15' 40"	98° 47' 30"	140	20,699
Tamazula	Tamazula de Victoria	Durango	24° 58' 12"	106° 57' 56"	250	1,590
Tamazula de Gordiano	Tamazula de Gordiano	Jalisco	19° 40' 32"	103° 15' 13"	1,120	17,481
Tamazulapam	Villa de Tamazulapam del Progreso	Oaxaca	17° 40' 30"	97° 34' 17"	2,020	4,769
Tamiahua	Tamiahua	Veracruz-Llave	21° 16' 41"	97° 26' 44"	10	5,153
Tampamolón	Tampamolón Corona	San Luis Potosí	21° 33' 30"	98° 49' 05"	100	2,324
Tampico (*)	Tampico	Tamaulipas	22° 15' 19"	97° 52' 07"	10	295,442
Tamuín	Antiguo Tamuín	San Luis Potosí	21° 59' 28"	98° 45' 57"	20	832
Tancanhuitz	Tancanhuitz	San Luis Potosí	21° 35' 44"	98° 58' 00"	200	2,921
Tancitaro	Tancitaro	Michoacán de Ocampo	19° 20' 13"	102° 21' 47"	2,080	5,162
Tangancicuaro	Tangancicuaro de Arista	Michoacán de Ocampo	19° 53' 18"	102° 12' 18"	1,710	14,791
Tanquian	Tanquian de Escobedo	San Luis Potosí	21° 36' 08"	98° 39' 39"	50	8,845
Tantima	Tantima	Veracruz-Llave	21° 19' 49"	97° 49' 59"	200	1,101
Tantoyuca	Tantoyuca	Veracruz-Llave	21° 20' 42"	98° 13' 34"	150	25,492
Tapachula	Tapachula de Córdova y Ordóñez	Chiapas	14° 54' 29"	92° 15' 38"	170	179,839
Tapalpa	Tapalpa	Jalisco	19° 56' 42"	103° 45' 29"	2,060	5,566
Tarandacuaro	Tarandacuaro	Guanajuato	20° 00' 07"	100° 31' 08"	1,930	6,894
Taretan	Taretan	Michoacán de Ocampo	19° 20' 00"	101° 55' 05"	1,130	6,283
Tarimoro	Tarimoro	Guanajuato	20° 17' 15"	100° 45' 30"	1,770	12,044
Tasco	Taxco de Alarcón	Guerrero	18° 33' 23"	99° 36' 12"	1,750	50,488
Teapa	Teapa	Tabasco	17° 32' 53"	92° 57' 10"	40	24,403
Tecali	Tecali de Herrera	Puebla	18° 53' 55"	97° 58' 09"	2,180	4,144
Tecamachalco	Tecamachalco	Puebla	18° 53' 00"	97° 43' 39"	2,020	24,108
Tecolotlán	Tecolotlán	Jalisco	20° 12' 10"	104° 02' 56"	1,200	8,174
Tecoautla	Tecoautla	Hidalgo	20° 32' 00"	99° 37' 59"	1,700	4,982
Tecpan de Galeana	Tecpan de Galeana	Guerrero	17° 13' 15"	100° 37' 47"	40	13,924
Techaluta	Techaluta de Montenegro	Jalisco	20° 04' 26"	103° 33' 02"	1,400	2,262
Tehuacan	Tehuacan	Puebla	18° 27' 43"	97° 23' 34"	1,620	204,598
Tehuantepec	Santo Domingo Tehuantepec	Oaxaca	16° 19' 28"	95° 14' 20"	55	37,068
Tejupilco	Tejupilco de Hidalgo	Estado de México	18° 54' 21"	100° 09' 10"	1,330	22,494
Tekax	Tekax de Alvaro Obregón	Yucatán	20° 12' 07"	89° 17' 17"	37	21,580
Teloloapan	Teloloapan	Guerrero	18° 22' 01"	99° 52' 23"	1,660	20,208
Temascalcingo	Temascalcingo de José María Velasco	Estado de México	19° 54' 53"	100° 00' 13"	2,380	11,598
Temascaltepec (*)	Temascaltepec de González	Estado de México	19° 02' 36"	100° 02' 29"	1,720	2,482
Temax	Temax	Yucatán	21° 09' 00"	88° 56' 20"	7	5,765
Temosachic	Temósachi	Chihuahua	28° 57' 12"	107° 49' 50"	1,880	1,834
Tenamastlán	Tenamastlán	Jalisco	20° 13' 03"	104° 09' 51"	1,470	4,585
Tenancingo	Tenancingo de Degollado	Estado de México	18° 57' 39"	99° 35' 26"	2,020	29,800
Tenango del Valle	Tenango de Arista	Estado de México	19° 06' 09"	99° 35' 20"	2,600	18,840
Teocaltiche	Teocaltiche	Jalisco	21° 26' 01"	102° 34' 26"	1,740	21,518
Teocuitlán	Teocuitlán de Corona	Jalisco	20° 05' 39"	103° 22' 35"	1,370	4,090
Teotitlán	Teotitlán de Flores Magón	Oaxaca	18° 07' 57"	97° 04' 20"	1,067	6,232
Tepatitlán	Tepatitlán de Morelos	Jalisco	20° 49' 00"	102° 45' 40"	1,800	74,262
Tepeaca	Tepeaca	Puebla	18° 57' 58"	97° 54' 08"	2,240	22,940
Tepeacoahuilco (*)	Tepeacoahuilco de Trujano	Guerrero	18° 17' 11"	99° 27' 48"	830	5,633
Tepehuanes	Santa Catarina de Tepehuanes	Durango	25° 20' 36"	105° 43' 23"	1,809	4,762
Tepeji de la Seda	Tepeji de Rodríguez	Puebla	18° 34' 39"	97° 55' 34"	1,700	4,244
Tepeji del Río (*)	Tepeji de Ocampo	Hidalgo	19° 54' 14"	99° 20' 29"	2,150	31,221
Tepetitlán	Tepetitán	Tabasco	17° 49' 05"	92° 22' 21"	8	1,504
Tepetlaxtóc	Tepetlaxtóc de Hidalgo	Estado de México	19° 34' 23"	98° 49' 13"	2,300	5,265
Tepetongo	Tepetongo	Zacatecas	22° 27' 40"	103° 08' 50"	1,930	1,533
Tepeyahualco	Tepeyahualco Cuauhtémoc	Puebla	18° 48' 47"	97° 52' 40"	1,940	2,191
Tepic	Tepic	Nayarit	21° 30' 58"	104° 53' 38"	915	265,817
Teposcolula	San Pedro y San Pablo Teposcolula	Oaxaca	17° 30' 38"	97° 29' 18"	2,180	1,318
Tepotzotlán	Tepotzotlán	Estado de México	19° 42' 58"	99° 13' 25"	2,300	38,645
Tequila	Tequila	Jalisco	20° 52' 58"	103° 50' 12"	1,180	24,024
Tequisquiapan	Tequisquiapan	Querétaro de Arteaga	20° 31' 14"	99° 53' 45"	1,880	25,929
Terán	General Terán	Nuevo León	25° 15' 28"	99° 41' 00"	310	6,962
Tescaltitlán	Tescaltitlán	Estado de México	18° 55' 47"	99° 56' 14"	2,400	2,277
Tesechoacán	Tesechoacán	Veracruz-Llave	18° 08' 02"	95° 39' 12"	10	1,294
Tetecala	Tetecala	Morelos	18° 43' 45"	99° 23' 55"	960	4,731
Tetela	Tetela de Ocampo	Puebla	19° 48' 56"	97° 48' 25"	1,760	3,892
Teteles	Teteles de Avila Castillo	Puebla	19° 51' 30"	97° 27' 25"	1,860	4,366
Teuchitlán	Teuchitlán	Jalisco	20° 41' 00"	103° 50' 52"	1,260	3,569
Teul	Teul de González Ortega	Zacatecas	21° 27' 47"	103° 27' 42"	1,900	1,719
Texcoco (*)	Texcoco de Mora	Estado de México	19° 30' 20"	98° 52' 55"	2,250	101,711
Tezcoco (*)	Tezcoco de Mora	Estado de México	19° 30' 20"	98° 52' 55"	2,250	101,711
Teziutlán	Teziutlán	Puebla	19° 49' 01"	97° 21' 37"	1,920	56,029
Tezontepec	Tezontepec	Hidalgo	19° 52' 46"	98° 49' 15"	2,320	5,094
Tianguiestengo	Santiago Tianguistenco de Galeana	Estado de México	19° 10' 50"	99° 28' 06"	2,620	18,063
Tianguiestengo	Tianguiestengo	Hidalgo	20° 43' 39"	98° 37' 45"	1,640	1,443
Ticul	Ticul	Yucatán	20° 23' 43"	89° 32' 02"	25	28,502
Tierra Nueva	Tierra Nueva	San Luis Potosí	21° 40' 01"	100° 34' 22"	1,780	5,154
Tihuatlán	Tihuatlán	Veracruz-Llave	20° 42' 54"	97° 32' 06"	100	11,791
Tingüindín	Tingüindín	Michoacán de Ocampo	19° 44' 17"	102° 28' 56"	1,678	6,141



## Ubicación de oficinas postales principales (\*) y oficinas donde hubo cancelaciones ( III, XII )

Nombre anterior	Nombre actual en 2005 ( I )		Localización física			Población 2,000
	Ciudad	Estado	Latitud (N)	Longitud (O)	Altitud (m)	
Tiripitío	Tiripetío	Michoacán de Ocampo	19° 32' 43"	101° 20' 52"	2,020	1,972
Tixpehual	Tixpehual	Yucatán	20° 58' 40"	89° 26' 30"	8	3,138
Tixtla Guerrero (*)	Tixtla de Guerrero	Guerrero	17° 33' 56"	99° 23' 55"	1,340	20,099
Tizapan	Tizapan el Alto	Jalisco	20° 09' 30"	103° 02' 36"	1,550	13,669
Tizayuca	Tizayuca	Hidalgo	19° 50' 27"	98° 58' 50"	2,270	33,182
Tizimin	Tizimín	Yucatán	21° 08' 33"	88° 09' 53"	17	39,525
Tlacolula	Tlacolula de Matamoros	Oaxaca	16° 57' 15"	96° 28' 45"	1,600	11,087
Tlacotalpam	Tlacotalpan	Veracruz-Llave	18° 36' 42"	95° 39' 40"	10	8,519
Tlacotepec	Tlacotepec de Benito Juárez	Puebla	18° 40' 57"	97° 39' 11"	1,940	8,012
Tlalixcoyan	Tlalixcoyan	Veracruz-Llave	18° 48' 05"	96° 03' 37"	5	2,613
Tlalmanalco	Tlalmanalco de Velázquez	Estado de México	19° 12' 16"	98° 48' 09"	2,400	13,434
Tlalnepantla	Tlalnepantla	Estado de México	19° 32' 12"	99° 11' 41"	2,250	714,735
Tlalpan (*)	Tlalpan ( 21 )	Distrito Federal	19° 16' 59"	99° 10' 00"	2,275	( f )
Tlalpujahua (*)	Tlalpujahua de Rayón	Michoacán de Ocampo	19° 48' 16"	100° 10' 27"	2,580	3,332
Tlaltenango	Tlaltenango de Sánchez Roman	Zacatecas	21° 46' 54"	103° 18' 13"	1,680	14,136
Tlaltizapan	Tlaltizapan	Morelos	18° 40' 57"	99° 07' 10"	950	9,687
Tlanchinol	Tlanchinol	Hidalgo	20° 59' 16"	98° 39' 36"	1,540	3,966
Tlapa	Tlapa de Comonfort	Guerrero	17° 32' 46"	98° 34' 35"	1,100	31,235
Tlapacoyan	Tlapacoyan	Veracruz-Llave	19° 57' 43"	97° 12' 41"	430	31,674
Tlaquiltenango	Tlaquiltenango	Morelos	18° 37' 44"	99° 09' 37"	920	17,639
Tlatlauquitepec	Tlatlauquitepec	Puebla	19° 51' 03"	97° 29' 42"	1,900	8,935
Tlaxcala	Tlaxcala	Tlaxcala	19° 19' 00"	98° 14' 19"	2,240	73,213
Tlaxco	Tlaxco	Tlaxcala	19° 36' 50"	98° 07' 07"	2,600	11,571
Tlaxiaco	Heróica Ciudad de Tlaxiaco	Oaxaca	17° 16' 10"	97° 40' 45"	2,040	13,856
Tlayacapan	Tlayacapan	Morelos	18° 57' 20"	98° 58' 52"	1,640	7,206
Tlazazalca	Tlazazalca	Michoacán de Ocampo	19° 58' 12"	102° 03' 20"	1,800	3,541
Tochimilco	Tochimilco	Puebla	18° 53' 31"	98° 34' 21"	2,060	3,390
Tolimán	Tolimán	Querétaro de Arteaga	20° 54' 31"	99° 55' 44"	1,560	2,518
Tolimanejo	Colón	Querétaro de Arteaga	20° 47' 11"	100° 02' 45"	1,900	6,346
Toluca (*)	Toluca de Lerdo	Estado de México	19° 17' 32"	99° 39' 14"	2,680	435,125
Tomatlan	Tomatlan	Jalisco	19° 56' 27"	105° 14' 55"	50	7,944
Tomín	Los Remedios	Durango	24° 37' 09"	106° 24' 21"	410	356
Tomín	Tomellín	Oaxaca	17° 45' 33"	96° 57' 38"	650	672
Tonala	Tonalá	Chiapas	16° 05' 11"	93° 45' 18"	60	31,212
Tonila	Tonila	Jalisco	19° 24' 29"	103° 32' 56"	1,240	3,178
Topia	Topia	Durango	25° 12' 32"	106° 34' 18"	1,771	1,758
Totolapan	Totolapan	Morelos	18° 59' 13"	98° 55' 11"	1,900	5,169
Triunfo	El Triunfo	Baja California Sur	23° 48' 14"	110° 06' 22"	500	320
Tula (*)	Tula de Allende	Hidalgo	20° 03' 14"	99° 20' 34"	2,030	26,881
Tula de Tamaulipas	Ciudad Tula	Tamaulipas	23° 00' 10"	99° 42' 30"	1,150	8,375
Tulancingo (*)	Tulancingo	Hidalgo	20° 05' 14"	98° 22' 46"	2,160	94,637
Tunkas	Tunkas	Yucatán	20° 54' 09"	88° 45' 05"	15	2,890
Tututepec	Villa de TuTutepec de Melchor Ocampo	Oaxaca	16° 07' 42"	97° 36' 31"	250	2,176
Tuxpan	Tuxpan	Michoacán de Ocampo	19° 33' 58"	100° 27' 45"	1,720	9,084
Tuxpan (*)	Túxpan de Rodríguez Cano	Veracruz-Llave	20° 57' 32"	97° 24' 11"	10	74,527
Tuxtepec	San Juan Bautista Tuxtepec	Oaxaca	18° 05' 10"	96° 07' 26"	20	84,199
Tuxtilla	Tuxtilla	Veracruz-Llave	18° 14' 12"	95° 53' 38"	10	2,175
Tuxtla Gutiérrez	Tuxtla Gutiérrez	Chiapas	16° 45' 10"	93° 07' 00"	600	424,579
Tuxtlaahuaca	Santiago Juxtlaahuaca	Oaxaca	17° 20' 20"	98° 00' 40"	1,680	7,881
Unión	Villa Unión	Sinaloa	23° 11' 23"	106° 12' 53"	20	13,140
Unión de Tula	Unión de Tula	Jalisco	19° 57' 16"	104° 16' 04"	1,340	8,665
Ures	Ures	Sonora	29° 25' 41"	110° 23' 21"	380	3,959
Uriangato	Uriangato	Guanajuato	20° 08' 16"	101° 10' 48"	1,800	45,691
Urique	Urique	Chihuahua	27° 12' 45"	107° 54' 50"	560	886
Uruachic	Uruáchi	Chihuahua	27° 52' 02"	108° 12' 57"	1,360	707
Uruapan	Uruapan	Michoacán de Ocampo	19° 25' 34"	102° 03' 41"	1,620	225,816
Valparaíso	Valparaíso	Zacatecas	22° 46' 13"	103° 34' 04"	1,890	10,468
Valladolid	Valladolid	Yucatán	20° 41' 22"	88° 12' 06"	25	37,332
Valle de Santiago	Valle de Santiago	Guanajuato	20° 23' 30"	101° 11' 30"	1,720	58,837
Valle del Suchil	Súchil	Durango	23° 37' 18"	103° 55' 14"	1,970	4,063
Vallecillo	Vallecillo	Nuevo León	26° 39' 36"	99° 59' 14"	250	561
Venado	Venado	San Luis Potosí	22° 56' 00"	101° 05' 34"	1,790	4,754
Veracruz (*)	Veracruz	Veracruz-Llave	19° 11' 57"	96° 08' 16"	10	411,582
Veta Grande	Vetagrande	Zacatecas	22° 49' 55"	102° 33' 19"	2,520	1,050
Victoria	Victoria	Guanajuato	21° 12' 40"	100° 12' 53"	1,740	2,147
Victoria (*)	Ciudad Victoria	Tamaulipas	23° 44' 10"	99° 08' 46"	320	249,029
Viezca	Viesca	Coahuila de Zaragoza	25° 20' 19"	102° 48' 17"	1,100	3,494
Villa Alta de San Ildefonso	San Ildefonso Villa Alta	Oaxaca	17° 20' 15"	96° 09' 05"	1,230	1,214
Villa Coronado	José Esteban Coronado	Chihuahua	26° 44' 14"	105° 09' 30"	1,510	970
Villa de Allende	Ciudad de Allende	Nuevo León	25° 17' 01"	100° 01' 13"	460	21,023
Villa de Arteaga	Arteaga	Coahuila de Zaragoza	25° 26' 43"	100° 50' 48"	1,660	6,042
Villa de Cos	Villa de Cos	Zacatecas	23° 17' 30"	102° 21' 06"	1,980	4,266
Villa de García	García	Nuevo León	25° 48' 43"	100° 35' 56"	700	25,059
Villa de Guadalupe	Villa de Guadalupe	San Luis Potosí	23° 22' 20"	100° 45' 20"	1,630	1,019
Villa de Guerrero	Guerrero	Coahuila de Zaragoza	28° 18' 30"	100° 22' 45"	179	869
Villa de la Unión	Unión de San Antonio	Jalisco	21° 07' 42"	102° 00' 18"	1,920	6,317

**Ubicación de oficinas postales principales (\*) y oficinas donde hubo cancelaciones ( III, XII )**


Nombre anterior	Nombre actual en 2005 ( I )		Localización física			Poblacion 2,000
	Ciudad	Estado	Latitud (N)	Longitud (O)	Altitud (m)	
Villa de la Union	Angamacutiro de la Unión	Michoacán de Ocampo	20° 08' 59"	101° 42' 30"	1,685	4,892
Villa de Lerdo	Ciudad Lerdo	Durango	25° 32' 10"	103° 31' 28"	1,140	58,862
Villa de los Libres	Ciudad de Libres	Puebla	19° 27' 47"	97° 41' 10"	2,380	12,249
Villa de Mina	Mina	Nuevo León	26° 00' 02"	100° 31' 49"	600	3,536
Villa de San Francisco	Villa de Reyes	San Luis Potosí	21° 48' 14"	100° 56' 00"	1,820	8,447
Villa del Refugio	Tabasco	Zacatecas	21° 51' 51"	102° 54' 48"	1,500	6,578
Villa del Valle (*)	Valle de Bravo	Estado de México	19° 11' 33"	100° 07' 50"	1,820	25,409
Villa García ( 17 )	Villa García	Zacatecas	22° 09' 54"	101° 57' 21"	2,100	5,449
Villagran	Villagrán	Tamaulipas	24° 28' 25"	99° 29' 25"	380	1,325
Villaldama	Villaldama	Nuevo León	26° 30' 04"	100° 25' 38"	420	2,838
Villanueva	Villanueva	Zacatecas	22° 21' 13"	102° 52' 59"	1,900	11,057
Xeres	Jerez de García Salinas	Zacatecas	22° 38' 55"	102° 59' 25"	2,000	37,558
Xerez	Jerez de García Salinas	Zacatecas	22° 38' 55"	102° 59' 25"	2,000	37,558
Xilotepec	Jilotepec de Molina Enriquez	Estado de México	19° 57' 15"	99° 32' 04"	2,450	10,459
Xoncatepec	Joncatepec	Morelos	18° 40' 58"	98° 48' 09"	1,290	7,638
Yahualica	Yahualica de González Gallo	Jalisco	21° 10' 54"	102° 53' 26"	1,800	14,225
Yalalag	Villa Hidalgo	Oaxaca	17° 11' 05"	96° 10' 40"	1,240	1,799
Yanhuitlan	Santo Domingo Yanhuitlán	Oaxaca	17° 31' 36"	97° 20' 40"	2,140	839
Yautepec	Yautepec de Zaragoza	Morelos	18° 53' 01"	99° 03' 47"	1,210	38,380
Yguala (*)	Iguala de la Independencia	Guerrero	18° 20' 37"	99° 32' 21"	710	104,759
Yoquivo	Yoquivo	Chihuahua	27° 01' 31"	107° 31' 57"	2,040	576
Ystlan	Ixtlán del Rio	Nayarit	21° 02' 02"	104° 22' 03"	1,140	21,157
Yuriria	Yuriria	Guanajuato	20° 12' 40"	101° 07' 40"	1,740	22,145
Zacapoxtla	Zacapoxtla	Puebla	19° 52' 11"	97° 35' 17"	1,820	8,062
Zacapu	Zacapu	Michoacán de Ocampo	19° 48' 58"	101° 47' 26"	1,990	49,086
Zacatecas (*)	Zacatecas	Zacatecas	22° 46' 18"	102° 34' 31"	2,440	133,947
Zacatelco	Zacatelco	Tlaxcala	19° 12' 57"	98° 14' 23"	2,200	31,700
Zacatlan	Zacatlán	Puebla	19° 55' 53"	97° 57' 37"	2,020	28,773
Zacoalco	Zacoalco de Torres	Jalisco	20° 13' 40"	103° 34' 10"	1,350	15,648
Zacualapan	Zacualpan	Estado de México	18° 43' 02"	99° 46' 35"	2,000	3,019
Zacualpan	Zacualpan	Estado de México	18° 43' 02"	99° 46' 35"	2,000	3,019
Zacuaitipan	Zacuaitipán	Hidalgo	20° 38' 38"	98° 39' 11"	1,980	16,216
Zamora	Zamora de Hidalgo	Michoacán de Ocampo	19° 59' 06"	102° 16' 59"	1,580	122,881
Zamorelia	Zamorelia ( a )	San Luis Potosí	22° 45' 59"	101° 25' 58"	1,927	0
Zapote	El Zapote	Chiapas	16° 37' 48"	93° 46' 37"	620	32
Zapotiltic	Zapotiltic	Jalisco	19° 37' 29"	103° 24' 57"	1,300	22,092
Zapotitlan	Zapotitlán Salinas	Puebla	18° 19' 43"	97° 28' 20"	1,500	2,736
Zapotitlan	Zapotitlan de Vadillo	Jalisco	19° 32' 50"	103° 48' 47"	1,140	3,115
Zapotlan el Grande	Ciudad Guzman	Jalisco	19° 42' 10"	103° 27' 45"	1,520	85,118
Zapotlanejo	Zapotlanejo	Jalisco	20° 37' 20"	103° 04' 06"	1,515	27,608
Zapuri	El Zapure	Chihuahua	26° 43' 27"	107° 20' 39"	1,960	17
Zaragoza	Valle de Zaragoza	Chihuahua	27° 27' 26"	105° 48' 39"	1,340	1,716
Zaragoza	Zaragoza	Coahuila de Zaragoza	28° 29' 30"	100° 55' 00"	360	10,061
Zempoala	Zempoala	Hidalgo	19° 54' 54"	98° 40' 11"	2,450	5,517
Zimapan	Zimapán	Hidalgo	20° 44' 13"	99° 22' 55"	1,780	11,818
Zimatlan	Zimatlán de Alvarez	Oaxaca	16° 51' 58"	96° 47' 06"	1,500	9,498
Zinapecuaro	Zinapécuaro de Figueroa	Michoacán de Ocampo	19° 51' 30"	100° 49' 37"	1,880	14,547
Zitacuaro (*)	Heróica Zitácuaro	Michoacán de Ocampo	19° 26' 15"	100° 21' 31"	1,940	76,771
Zongolica	Zongolica	Veracruz-Llave	18° 39' 53"	96° 59' 55"	1,210	6,275
Zumpango	Zumpango de Ocampo	Estado de México	19° 47' 49"	99° 05' 57"	2,250	41,084

## Sugerimos ampliamente leer estas notas generales antes de usar este material.

### Notas Generales:

- I Los nombres actuales fueron tomados de los registros oficiales del INEGI, y no de los mapas, por lo tanto, será común encontrar que el nombre actual aquí expresado es algo diferente al de los mapas. Las coordenadas geográficas, altitud y población son también del INEGI ( Instituto Nacional de Estadística Geografía e Informática ), de acuerdo a sus censos del 2000 en adelante, y a sus cartas geográficas nacionales en la escala de 1 / 250,000. Consideramos que esta es la información oficial mas confiable en el momento.
- II Este listado, es una integración de las opiniones de: Chapman, Schatzkes, Celis Cano, Corbett, Banchick, Schimmer, y Follansbee; nosotros no estamos examinando ningún material filatélico para su verificación, solo estamos localizando y renombrando los sitios en los que ellos afirman hubo cancelaciones en esa época en sus respectivas investigaciones, y nosotros, de acuerdo al material histórico que hemos analizado, tanto documentos como mapas de esa época, identificamos la población, determinamos su nombre actual, y luego sus coordenadas geográficas, con las cuales ya no hay lugar a duda de qué población estamos hablando.
- III Esta integración de oficinas y suboficinas, debe incluir la siguiente aclaración: nosotros estamos incluyendo en el listado de los distritos postales, todas las ciudades de las que se menciona existe uso o cancelación y con la sobremarca de ese distrito, y esto no necesariamente implica que el lugar de la cancelación fuese una oficina subalterna formalmente, pues pudo haber sucedido que una oficina de distrito haya reexpedido sellos ya sobremarcados a otra oficina de distrito, o bien, que una persona compró el sello en una oficina y lo usó en otra ciudad que no fuera del mismo distrito postal de donde compró el sello. Así mismo, hay que tomar en cuenta que debido a los continuos cambios de la época, por razones políticas, bélicas, o postales, podrá encontrar poblaciones que aparecen listadas como cabeceras de distrito postal, y como oficina subalterna de otros distritos.
- IV Las latitudes y longitudes son expresadas en grados, y son siempre norte y oeste. Las altitudes son en metros
- V Todas las poblaciones antiguas mencionadas, fueron verificadas en mapas de esa época, y confirmadas con los "derroteros" oficiales del momento, salvo las excepciones descritas en las "Notas individuales"
- VI En muchas ocasiones, el nombre nuevo solo sufrió correcciones ortográficas, las cuales hemos hecho respetando la dicción actual.
- VII Los distritos están indexados por orden alfabético, y dentro de ellos las oficinas que cancelaron también.
- VIII La totalidad de los distritos listados, se definió en función de la integración de los autores mencionados, y no es materia de este estudio el definir si debe o no considerarse algunos de ellos como distrito, o como oficina subalterna.
- IX A los distritos listados, no se les definió su conformación político administrativa de ese momento ( estado, distrito, y partido ) por razones de que en el período tratado de 1856 a 1861, sufrieron muchos cambios, principalmente generados por la Constitución de 1857.
- X A pesar de nuestro esfuerzo por ser lo mas exactos posibles, entendemos que se podrán presentar errores o discrepancias, por lo tanto, agradeceremos mucho a los lectores nos informen las que encuentren, para afinar este estudio, enviándonos un email con sus observaciones a: stamps@etianguui.com.mx, nosotros procederemos a corregir el listado y volverá a estar disponible ya corregido en nuestro sitio de descargas en [www.etianguui.com.mx](http://www.etianguui.com.mx)
- XI Todas las cantidades mostradas como población actual, son las del censo del 2000, y que tiene el INEGI como oficiales, donde deberá interpretarse que se refieren solo a la "localidad" de ese nombre, y no se refieren a "manchas urbanas" o "áreas metropolitanas", y por lo tanto, son menores que las "áreas metropolitanas". Por ejemplo, la población de Guadalajara, es solo la correspondiente a la parte de la ciudad que esta dentro del municipio de Guadalajara, y no considera la población de los demás municipios colaterales tales como: Zapopan, Tlaquepaque, Tonalá, etc., que forman una sola área metropolitana. Esto sucede en la mayoría de las ciudades grandes.
- XII En las columnas de cada serie, una "X" significa que alguno de los autores reporta uso o cancelación de esa serie en esa oficina, independientemente de si esa oficina pertenecía a ese distrito, o si se trata de un uso fuera de distrito.

### Notas Múltiples:

- ( \* ) Dentro del listado de cada distrito, significa que es la oficina principal del distrito, o bien quien recibió remesas directamente de la central
- ( a ) Esta población actualmente esta prácticamente abandonada
- ( b ) Esta población tuvo dos o mas concordancias en los planos de aquella época, por lo que solo analizando el material filatélico cancelado con este nombre, se podría saber cual de ellas es la que cancelo sellos postales. Agradeceremos a los lectores que tengan este material, nos ayuden a identificar correctamente la población.
- ( c ) Esta población tiene discordancias en las fechas oficiales en las que sucedieron los cambios a los nombres y las fechas de los usos o cancelaciones. Solo analizando material filatélico podría definirse su veracidad
- ( d ) Esta población no tiene referencias en los planos de aquella época ni en los itinerarios o derroteros. Por registros históricos determinamos que poblaciones existían en esa época con este nombre, pero para determinar a cual de ellas se refieren las cancelaciones, se necesitaría analizar el material filatélico.
- ( e ) No existen registros históricos de población con este nombre, ni actuales, dentro del área de este distrito postal
- ( f ) Esta población esta embebida dentro de la mancha urbana de la actual Ciudad de México, su población individual se desconoce por no ser ella misma una delegación o municipio, ciudad o localidad.
- ( h ) Esta población no tuvo concordancias con los planos de aquella época, pero si tiene dos o mas concordancias con los actuales, por lo que solo analizando el material filatélico referente se podría identificar la población actual.
- ( i ) Esta población si aparece en los planos de aquella época, pero por la falta de precisión que existía en ellos en cuanto a las coordenadas, no se puede distinguir a cual corresponde actualmente de varios que están muy cerca entre ellos.
- ( k ) El distrito al que pertenece esta oficina no recibió remesas, es solo un uso fuera de distrito

### Notas Individuales:

- ( 1 ) La "Hacienda del Capadero" cambio su nombre al de "Platón Sanchez" el 10 de Diciembre de 1868, quien recién había muerto en 1867; ¿ como fue utilizada una cancelación con su nombre entre 12 y 7 años antes ?  
Se ha confirmado que no existió esta oficina en la serie de los "Hidalgos del 56", gracias a quienes colaboraron en descifrarlo
- ( 2 ) La "Hacienda de Guichapa" se encuentra abandonada, y su poblado mas cercano a menos de 4kms al sur es Linares del Río, en el municipio de "Rodeo" al norte de Durango.
- ( 3 ) Existen diferencias de criterio entre las fuentes, en cuanto a cual fue la oficina principal, si La Paz o San Antonio. Sin embargo, Celis Cano menciona que existe un listado oficial de distritos de la Administración General de Correos fechado el 30 de Septiembre de 1875, donde se especifica que "La Paz" fue conocida como Baja California desde 1856 hasta 1863.
- ( 4 ) Alguna de las fuentes opina que la oficina principal fue Tuxtla Gutiérrez
- ( 5 ) Su nombre actual desde 1997 es San Sebastián del Sur, pero en los mapas aun aparece como "Gómez Farias" al norte de Ciudad Guzmán, en la época de 1856 - 1861 su nombre era "San Sebastián"
- ( 6 ) Nula
- ( 7 ) No se encuentran registros históricos o mapas de esa época que hagan alusión a esta ciudad
- ( 8 ) "Jitas" población que se encontraba en 1856 en el itinerario: de Mérida, Izamal, Jitas, Espita y Tizimin; actualmente su nombre es Dzitaz, en la cancelación de Schatzkes 78AA, la primer letra es una "J", y no es una "O" ni una "C"
- ( 9 ) En aquella época esta población pertenecía al estado de San Luis Potosí, y estaba en la ruta de San Luis Potosí a Zacatecas, Zacatecas
- ( 10 ) Villa Escandon cambio su nombre al de Xicotencatl en 1828, es decir, en 1856 a 1861 ya se llamaba Xicotencatl y la cancelación habla de Escandon. No se encontró ningún otro poblado que haya llevado el nombre de Escandon
- ( 11 ) Aldama es el nombre desde 1829 de "Villa Presas del Rey" o " Presas", y en los mapas de 1856 ya aparece como "Aldama" el cual es su nombre actual.

- ( 12 ) En los mapas de 1856 la única población relacionada a "Presas" es "San Fernando de Presas", actualmente San Fernando. Con la sintaxis exacta de "Prezas", no pudimos encontrar registros históricos de poblaciones
- ( 13 ) En varios mapas actuales aparece como "Venustiano Carranza" pero oficialmente es "San Gabriel"
- ( 14 ) En aquella época llamado "San Pedro de Amatlán", cambiando el 27 de Octubre de 1938 a el nombre de Amatlán
- ( 15 ) Esta población quedo sumergida bajo las aguas de la "Presa Falcón" en 1953, sus pobladores se mudaron a "Nuevo Guerro", un poco al sur.
- ( 16 ) En Diciembre 25 de 1860, debido a la derrota de los Conservadores en Calpulalpan en el antiguo Estado de México el 22 de Diciembre de 1860, se le puso el nombre de "Victoria de Calpulalpan" a esta población, volviendo el 11 de Octubre de 1869 a su nombre original de Rincon de Romos.
- ( 17 ) Villa García y Agostadero son los mismos, este último cambio su nombre a Villa García el 16 de Marzo de 1861, por eso dentro de esta misma serie de 1856 - 1861 se alcanzan a ver las dos cancelaciones.
- ( 18 ) El área del antiguo Tacubaya, de acuerdo a los ordenamientos oficiales actuales, no equivale a ninguno de los siguientes conceptos: colonia, localidad o ciudad, municipio o delegación. Esta antigua población esta actualmente embebida dentro de la delegación "Miguel Hidalgo" dentro del Distrito Federal
- ( 19 ) El área del antiguo Guadalupe Hidalgo, de acuerdo a los ordenamientos oficiales actuales, no equivale a ninguno de los siguientes conceptos: colonia, localidad o ciudad, municipio o delegación. Esta antigua población esta actualmente embebida dentro de la delegación "Gustavo A. Madero" dentro del Distrito Federal
- ( 20 ) El área del antiguo México, de acuerdo a los ordenamientos oficiales actuales, no equivale a ninguno de los siguientes conceptos: colonia, localidad o ciudad, municipio o delegación. Esta antigua población esta actualmente embebida dentro de varias delegaciones, dentro del Distrito Federal, sin embargo, el centro histórico de la actual ciudad de México, el cual fue el centro de la antigua ciudad, se encuentra dentro de la delegación Cuauhtémoc
- ( 21 ) El área del antiguo Tlalpan, de acuerdo a los ordenamientos oficiales actuales, no equivale a ninguno de los siguientes conceptos: colonia, localidad o ciudad, municipio o delegación. Esta antigua población esta actualmente embebida dentro de la delegación "Tlalpan" dentro del Distrito Federal
- ( 22 ) Solo existe un Temascalcingo ( con "c" ) en todo México, y esta al poniente del Estado de México, muy distante de Jalapa, como para poder pensar que era atendido por esta cabecera de distrito. Se agradecerá información que auxilie a determinar este caso.
- ( 23 ) No existe ninguna población en todo México con este nombre actualmente.
- ( 24 ) Se conoce con doble sobremarca: Mexico + Chalco
- ( 25 ) También sobremarco sus sellos con la forma abreviada de "Aguascaltes"
- ( 26 ) Esta localidad esta embebida dentro de la mancha urbana de la ciudad de San Luis Potosí
- ( 27 ) En Junio 18 de 1861, la localidad de Asientos cambia su nombre al de "Villa de Ocampo", y permanece asi hasta el 11 de Octubre de 1869 cuando regresa a su nombre original de "Asientos".
- ( 28 ) Estos sellos fueron sobremarcados con "Mexico"
- ( 29 ) Estos sellos fueron sobremarcados con "Jalapa"
- ( 30 ) Nunca fueron sobremarcados, y se utilizaron en otro lugar
- ( 31 ) Fueron sobremarcados con "Huejutla"
- ( 32 ) Solo una remesa le fue enviada, pero se regreso a Mexico por estar tomada la plaza ya por lo republicanos.
- ( 33 ) Esta población quedo sumergida bajo las aguas de la "Presa Vicente Guerrero" en 1971, sus pobladores se mudaron a "Nueva Villa de Padilla", unos 10 kilometros al poniente.
- ( 34 ) Embebida en la ciudad de Piedras Negras, Coahuila.